



Farg'ona Davlat universiteti Tabiiy fanlar fakulteti
Geografiya 17-45-guruh talabasi
Yunusaliyev Rahimjon.
Elektron atlaslar majmuasi

Murojaat uchun:




+998913258925
+998999938125



Atlas

DUNYONING IQTISODIY VA UTIMOIY GEOGRAFIYASI



SHARTLI BELGILAR

- AHOLI PUNKTLARI**
Tabiiy va tematik kartalarda
 o Rim Davlatlar iqtisodiy kartalarida
 ● TOSHKENT Davlatlar poytaxti
 ● Kayena Mulklar va alohida statusga ega hududlar markazlari
 o Vankuver Boshqa aholi punktlari

- CHEGARALAR**
 Davlatlar
 ————— Kashmirdagi Hindiston va Pokiston o'rtasidagi, KXDR va Koreya Respublikasi o'rtasidagi demarkatsiya chizig'i

- ALOQA YO'LLARI**
 ————— Temir yo'llar
 - - - - - Temir yo'l paromlari kechuvi
 ~~~~~ Daryolarning kema qatnaydigan qismlari  
 ~~~~~ Kema qatnaydigan kanallar  
 ~~~~~ 2 700 Dengiz kanallari, masofasi km da  
 ⚓ Dengiz portlari  
 ————— Neft quvurlari  
 ————— Gaz quvurlari

- GIDROGRAFIYA VA RELEF**  
 Daryolar, sharsharalar va ostonalar  
 Qurib qoluvchi daryolar  
 Chuchuk ko'llar, sho'r ko'llar  
 Qirg'oq chizig'i o'zgarib turuvchi ko'llar  
 Botqoqliklar, sho'rxoklar  
 Materik muzlari, shelf muzliklari, gletcherlar  
 Suzib yuruvchi muzlarning qishgi chegarasi  
 Marjon riflari  
 Dunyo okeanining sovuq oqimlari  
 Dunyo okeanining iliq oqimlari  
 Gorizontallar  
 Qumlar  
 - 5642 Dengiz sathidan balandlik belgisi  
 \* Harakatdagi vulqonlar  
 2210 Chuqurlik belgisi

**TYANSHAN**  
 Amsoniya pasttekisligi

- QAYTA ISHLOVCHI SANOAT**  
 ● Qora metallurgiya  
 ● Rangli metallurgiya  
 ● Mashinasozlik va metallni qayta ishlash  
 ● Kimyo va neftni qayta ishlash  
 ● O'rmon, (yog'ochni qayta ishlash) va sellyuloza-qog'oz  
 ● Qurilish materiallari  
 ● Yengil  
 ● Oziq-ovqat

- NOMODDIY ISHLAB CHIQARISH SOHASI**  
 ○ Moliyaviy  
 ○ Ilmiy  
 ○ Madaniy  
 ○ Rekreatsioon

## SANOAT MARKAZLARI

- Eng yirik  
 ○ O'rta  
 ○ Kichik  
 ○ Yirik  
 ○ Mayda

**Eslatma.** Kartadagi sanoat markazlarining kattaligi taxminan sanoat mahsulotining aniq markazi hajmiga to'g'ri keladi

## UNDIRUVCHI SANOAT

- |                        |                                     |
|------------------------|-------------------------------------|
| ■ Toshko'mir           | ▣ Niobiy rudalari                   |
| ▨ Qo'ng'ir ko'mir      | ◊ Berilliy rudalari                 |
| ▩ Yonuvchi slanets     | ◊ Slyuda                            |
| ⊖ Torf                 | + Asbest                            |
| ▲ Neft                 | ⬆ Grafrit                           |
| △ Tabiiy gaz           | ⊖ Apatitlar                         |
| ▲ Temir rudalari       | ● Fosforitlar                       |
| ▾ Marganets rudalari   | ▽ Barit                             |
| ⊠ Xrom rudalari        | ▲ Oltingugurt                       |
| ▣ Vanadiy rudalari     | ⊠ Pirit                             |
| ▣ Titan rudalari       | ◊ Selitra                           |
| ▽ Nikel rudalari       | ▣ Kaliy tuzi                        |
| △ Kobalt rudalari      | ▣ Osh tuzi                          |
| □ Volfram rudalari     | ▣ Glauber tuzi                      |
| ◇ Molibden rudalari    | ▣ Flyuorit (dala shpati)            |
| ▣ Alyuminiy rudalari   | ◆ Magnezit                          |
| ■ Mis rudalari         | ⊠ Ohaktosh                          |
| ⊕ Kumush rudalari      | ⊠ Kaolin                            |
| ⊕ Polimetall rudalari  | ⊠ Bo'r                              |
| ○ Qalay rudalari       | ⊠ Mergel                            |
| ◆ Surma rudalari       | ⊠ Marmar                            |
| ○ Simob rudalari       | ◇ Granit                            |
| ▽ Qo'rg'oshin rudalari | ▣ O'tga chidamli loylar             |
| △ Ruh rudalari         | ☆ Olmoslar                          |
| ● Oltin                | * Yarimqimmatbaho va bezak toshlari |
| ⊕ Platina              |                                     |
| ⊠ Uran rudalari        |                                     |

## ELEKTRSTANSIYALAR

- ⊕ Atom    ⊕ Issiqlik    ⊕ Hidroelektrstansiyalar

## TARQALGAN RAYONLAR

- |                       |                        |
|-----------------------|------------------------|
| ⊕ Ananaslar           | ⊕ Kungaboqar           |
| ⊕ Yeryong'oq          | ⊕ Probka emani         |
| ⊕ Bananlar            | ⊕ Tariq                |
| ⊕ Dukkakililar (soya) | ⊕ Bug'doy              |
| ⊕ Uzumzorlar          | ⊕ Shoi                 |
| ⊕ Kauchuklilar        | ⊕ Arpa                 |
| ⊕ Kokos palmasi       | ⊕ Sinke (tibet arpasi) |
| ⊕ Xurmo               | ⊕ Gulchilik            |
| ⊕ Kofe                | ⊕ Bog'dorchilik        |
| ⊕ Kakao               | ⊕ Qand lavlaji         |
| ⊕ Zaytun              | ⊕ Shakarqamish         |
| ⊕ Zaytun              | ⊕ Tamaki               |
| ⊕ Makkajo'xori        | ⊕ Tung                 |
| ⊕ Kunjut              | ⊕ G'o'za               |
| ⊕ Dafna               | ⊕ Xmel                 |
| ⊕ Zig'ir              | ⊕ Jut                  |
| ⊕ Sizal               | ⊕ Sitruslilar          |
| ⊕ Ziravorlar          | ⊕ Choy                 |
| ⊕ Ko'knori            | ⊕ Ipakchilik           |
| ⊕ Jenshen             | ⊕ Poliz ekinlari       |
| ⊕ Suli                |                        |
| ⊕ Tomat               |                        |

## RAYONLAR

- |                        |
|------------------------|
| ⊕ Yirik shoxli qoramol |
| ⊕ Sut chorvachiligi    |
| ⊕ Qo'ychilik           |
| ⊕ Angor echkilari      |
| ⊕ Cho'chqachilik       |
| ⊕ Bug'uchilik          |
| ⊕ Tuyachilik           |
| ⊕ Baliqchilik          |
| ⊕ Dur                  |
| ⊕ Krevetkalar ovlashi  |

- Eslatmalar:** 1. Atlas kartalarida berilgan legendadagi shartli belgilar ushbu jadvalga kirgizilmagan.  
 2. Dunyo okeani oqimlari atlas kartalarida Shimoliy yarimshar uchun yoz mavsumiga ko'rsatilgan.  
 3. Dunyoning siyosiy tuzilishi 2012 yil holati bo'yicha berilgan.

# Atlas

**DUNYONING IQTISODIY VA  
IJTIMOIY GEOGRAFIYASI**

**9  
sinf**

O'ZBEKISTON RESPUBLIKASI  
XALQ TA'LIMI VAZIRLIGI  
BUYURTMASI BO'YICHA



O'ZBEKISTON RESPUBLIKASI  
YER RESURLARI, GEODEZIYA, KARTOGRAFIYA  
VA DAVLAT KADASTRI DAVLAT QO'MITASI

TOSHKENT 2017








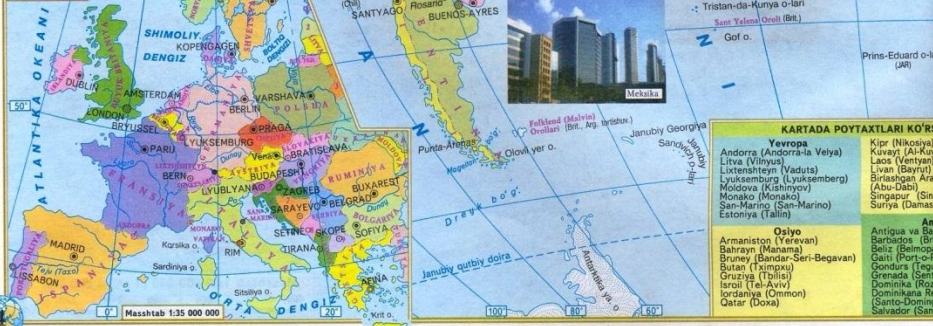
**DUNYONING SIYOSIY KARTASI**



**MUZOKEANI**



**YEVROPA**



**KARTADA POYTAXTLARI KO'RSATILMAGAN DAVLATLAR QAVS ICIDA BERILGAN:**

|                                                                                                                                                                                                                |                                                                                                                                                                                         |                                                                                                                                                                                                                              |                                                                                                                                                                                                                                                                                                |
|----------------------------------------------------------------------------------------------------------------------------------------------------------------------------------------------------------------|-----------------------------------------------------------------------------------------------------------------------------------------------------------------------------------------|------------------------------------------------------------------------------------------------------------------------------------------------------------------------------------------------------------------------------|------------------------------------------------------------------------------------------------------------------------------------------------------------------------------------------------------------------------------------------------------------------------------------------------|
| <b>Yevropa</b><br>Andorra (Andorra-la-Vella)<br>Litva (Vilnyus)<br>Litsenshteyn (Vaduz)<br>Lyuksemburg (Lyuksemberg)<br>Moldova (Kishinyov)<br>Monako (Monako)<br>San-Marino (San-Marino)<br>Estoniya (Tallin) | <b>Osiyo</b><br>Armaniston (Yerevan)<br>Batriyan (Manama)<br>Brunej (Bandar-Seri-Begavan)<br>Butan (Thimpu)<br>Chuziya (Pikis)<br>Izrael (Tel-Aviv)<br>Iosaniya (Ommon)<br>Qatar (Doha) | <b>Afrika</b><br>Antigva va Barbuda (Sant-Jons)<br>Barbados (Bridj)<br>Sait (Bridj)<br>Gaiti (Porto-au-Prin)<br>Lond (Fregual)<br>Grenada (Sant-Ji)<br>Dominika (Roz)<br>Dominika Respublikasi (Santo-Domingo)<br>Sant-Sidor | <b>Afrika</b><br>Burundi (Bujumbura)<br>Gabon (Librevil)<br>Jibuti (Jibuti)<br>Komori (Moroni)<br>Lesoto (Maseru)<br>Malavi (Liljunge)<br>Ruanda (Kigali)<br>San-Tome va Prinsipi (San-Tome)<br>Svazilend (Mbabane)<br>Liyandiya (Kempasi)<br>Ekvatorial Gvineya (Malabo)<br>Eritriya (Asmera) |
|----------------------------------------------------------------------------------------------------------------------------------------------------------------------------------------------------------------|-----------------------------------------------------------------------------------------------------------------------------------------------------------------------------------------|------------------------------------------------------------------------------------------------------------------------------------------------------------------------------------------------------------------------------|------------------------------------------------------------------------------------------------------------------------------------------------------------------------------------------------------------------------------------------------------------------------------------------------|



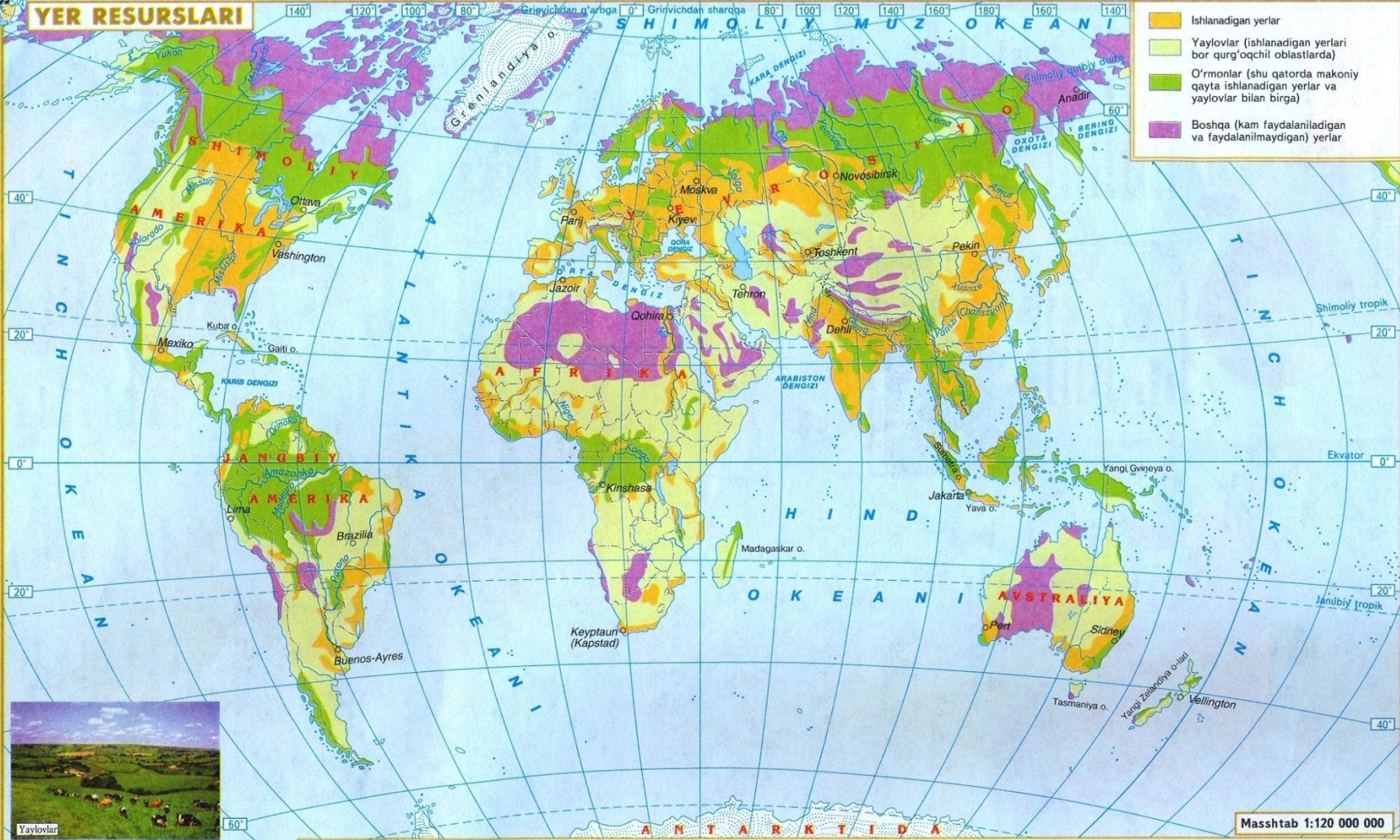
**KARTADA RAQAMLAR BILAN BELGILANGAN:**

|                                                                                                                                                                                |                                                                                                                                                                                                                                                                                                             |                                                                                                                                                                 |                                                                                                                                                                                                                                                                                           |
|--------------------------------------------------------------------------------------------------------------------------------------------------------------------------------|-------------------------------------------------------------------------------------------------------------------------------------------------------------------------------------------------------------------------------------------------------------------------------------------------------------|-----------------------------------------------------------------------------------------------------------------------------------------------------------------|-------------------------------------------------------------------------------------------------------------------------------------------------------------------------------------------------------------------------------------------------------------------------------------------|
| <b>Yevropa</b><br>1 Estoniya<br>2 Latviya<br>3 Belaruz<br>4 Lyuksemburg<br>5 Sloveniya<br>6 Xorvatiya<br>7 Bosniya va Gergogovina Xalq Demokratik Respublikasi<br>8 Makedoniya | <b>Osiyo</b><br>9 Gruzviya<br>10 Ozarbayjon<br>11 Livan<br>12 Armaniston<br>13 Qing'iziston<br>14 Tojikiston<br>15 Koreya Xalq Demokratik Respublikasi<br>16 Koreya Respublikasi<br>17 Livan<br>18 Iordaniya<br>19 Isroil<br>20 Falastin hududlari<br>21 Koreya Respublikasi va G'arza sektori<br>22 Kuvayt | <b>Afrika</b><br>23 Bahrayn<br>24 Qatar<br>25 Birlashgan Arab Amirliklari<br>26 Butan<br>27 Bangladesh Xalq Demokratik Respublikasi<br>28 Brunej<br>29 Eritriya | <b>Amerika</b><br>29 Jibuti<br>30 Sahroi Kabir Respublikasi<br>31 Markaziy Respublikasi<br>32 Gaiti<br>33 Gvatemala<br>34 Gonduras<br>35 Salvador<br>36 Baitir<br>37 Gvatemala<br>38 Gonduras<br>39 Nikaragua<br>40 Kostarika<br>41 Panama<br>42 Surinam<br>43 Gviana (Fr.)<br>44 Urugvay |
|--------------------------------------------------------------------------------------------------------------------------------------------------------------------------------|-------------------------------------------------------------------------------------------------------------------------------------------------------------------------------------------------------------------------------------------------------------------------------------------------------------|-----------------------------------------------------------------------------------------------------------------------------------------------------------------|-------------------------------------------------------------------------------------------------------------------------------------------------------------------------------------------------------------------------------------------------------------------------------------------|

Mashtab 1:80 000 000

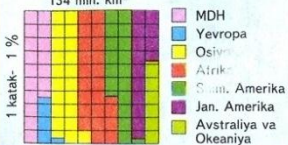


# YER RESURSLARI

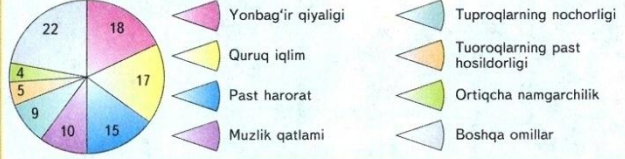


Mashtab 1:120 000 000

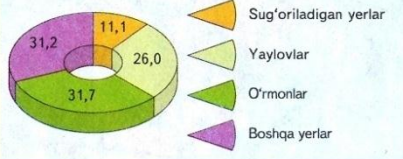
## DUNYO YER FONDINING UMUMIY MAYDONI (Antarktida va Grenlandiyasiz, foizlarda)



## TABIY OMILLAR SABABLI, O'ZLASHTIRILMAGAN YAROQLI YERLAR MAYDONI (umumiy maydonidan foizlarda)


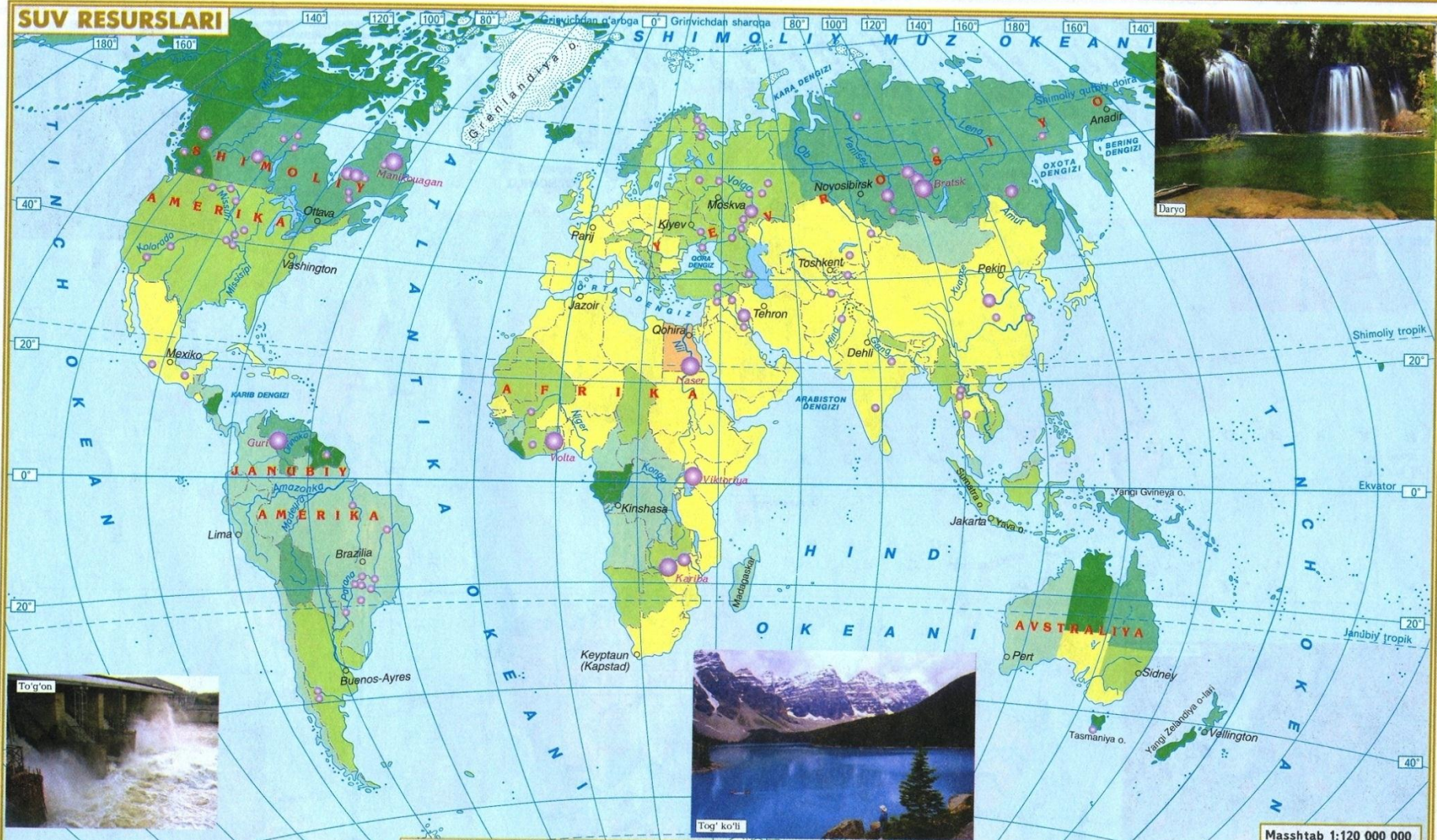


## DUNYONING YAROQLI YERLAR TARKIBI (foizlarda)





# SUV RESURLARI



Masshtab 1:120 000 000

## SUV OMBORLARI HAJMI (mlrd. m<sup>3</sup>)

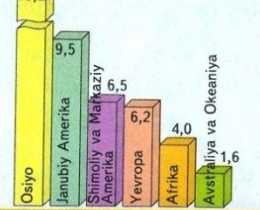
- 100 dan ko'p
- 50-100
- 25-50

Bratsk Eng yirik suv omborlarining nomlari

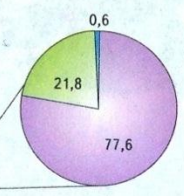

## DUNYO MAMLAQATLARI BO'YICHA TO'LIQ DARYO OQIMINING RESURLAR BILAN TA'MINLANGANLIGI (aholi jon boshiga, bir yilda ming m<sup>3</sup>)

- 100 dan ko'p
- 50-100
- 25-50
- 5-25
- 0,5-5
- 0,5 dan kam

## DUNYODA CHUCHUK SUVNING YILLIK ZAHIRALARI (41 ming km<sup>2</sup>)

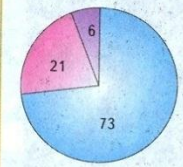


## SUV RESURLARI (foizlarda)



- ▲ Tog' va qutb muzliklar suvi (muzlar)
- ▲ Grunt (tuproq) suvlari
- ▲ Yuza suvlar



## FOYDALANILADIGAN SUVLAR (foizlarda)



- ▲ irrigatsiya
- ▲ industriya
- ▲ uyda foydalanish

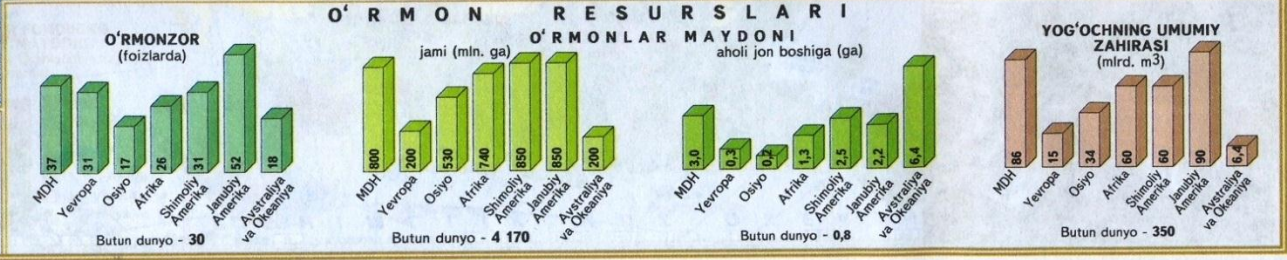


# O'RMON RESURLARI





Mo'tadil mintaqalar o'rmonlari (igna bargli, aralash, keng bargli)  
 Subtropik mintaqalar o'rmonlari  
 Subekvatorial va ekvatorial mintaqalar o'rmonlari

Mashtab 1:120 000 000



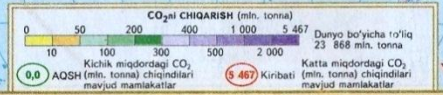


# DUNYONING EKOLOGIK MUAMMOLARI



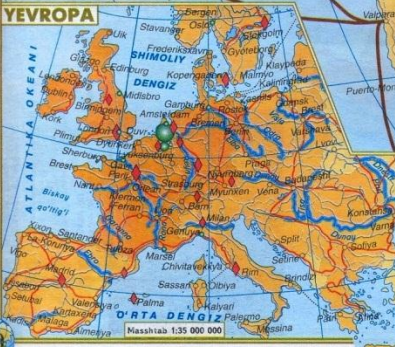
- Cho'llar (a), cho'llanish xavfi ostidagi hududlar (b)
- Tropik (a), tropik o'rmonlardagi yo'q bo'layotgan rayonlar (b)
- O'rmon kesish sanoati rayonlari
- Dunyo okeanlari suvining ifloslangan rayonlari

- Okeanda sanoat chiqindilarini ko'mish (radioaktiv chiqindilar bilan)
- Nevada Yadro qurollarini sinovdan o'tkazish joylari
- Eng ko'p ifloslangan daryolar nomlari
- 1986 Yirik yadroviy xalokatlar va ularning sanasi
- Atmosferani sanoat-shahar chiqindilari bilan ifloslantirish






**TRANSPORT**




**TRANSPORT TARMOQLARI BILAN TA'MINGLANLIK**  
(transport yo'llarining uzunligi km da 100 km<sup>2</sup> hududi hisobidan)



**MUHOLOQA YO'LLARI**  
 - temir yo'llar  
 - dengiz orqali temir yo'l parom ichuvlari  
 - avtomobil yo'llari  
 - chki suv yo'llari  
 - Shimoliy dengiz yo'llari  
 - dengiz orqali yuk tashishning asosiy o'nalishlari  
 - dengiz orqali yuk tashishning boshqa o'nalishlari

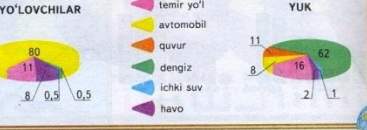
**ENG YIRIK DENGIZ PORTLARI**  
(yuk tashish o'boroti mln. t. da)



**HAVO TRANSPORTNING ENG YIRIK MARKAZLARI**  
(yo'lovchilar o'boroti, mln. yo'l.)



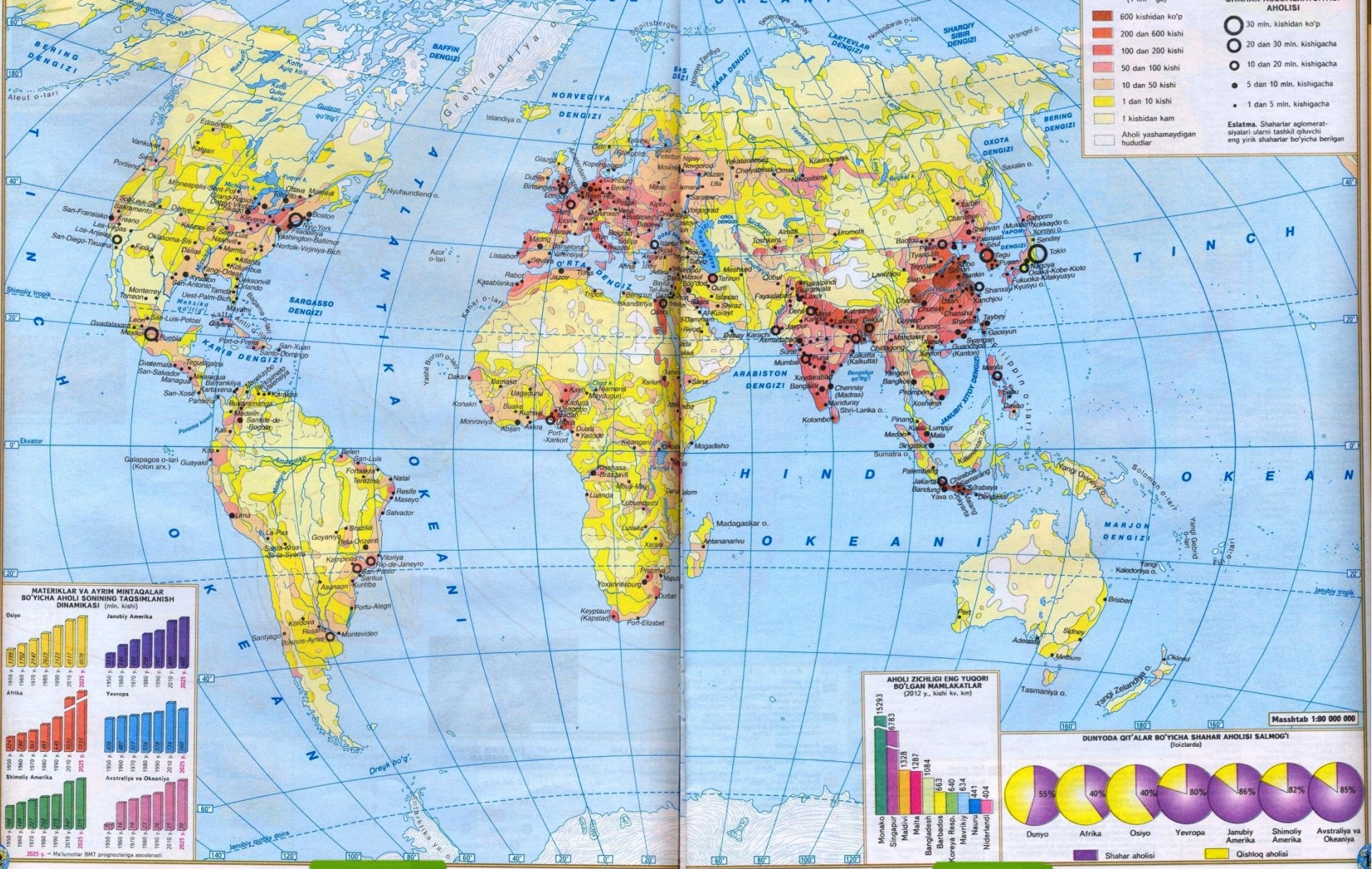
**DUNYO BO'YICHA YUK TASHISHDA AYIRIM TRANSPORT TURLARINING ULUSHI** (foizlarda)



Masshtab 1:80 000 000



# DUNYO AHOLISINING ZICHLIGI



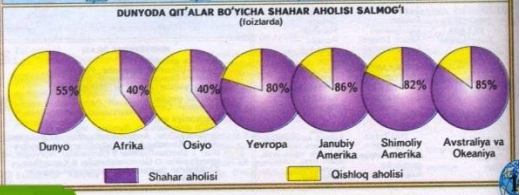
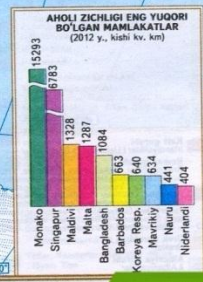
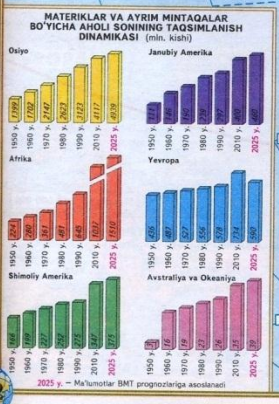
**AHOLI ZICHLIGI**  
(1 km<sup>2</sup> ga)

- 600 kishidan ko'p
- 200 dan 600 kishi
- 100 dan 200 kishi
- 50 dan 100 kishi
- 10 dan 50 kishi
- 1 dan 10 kishi
- 1 kishidan kam
- Aholi yashamaydigan hududlar

**ENG YIRIK SHAHARLAR VA SHAHAR AGLOMERATSIIYASI AHOLISI**

- 30 min. kishidan ko'p
- 20 dan 30 min. kishigacha
- 10 dan 20 min. kishigacha
- 5 dan 10 min. kishigacha
- 1 dan 5 min. kishigacha

*Esatma. Shaharlar aglomeratsiyalari ulami tashkil qiluvchi eng yirik shaharlar bo'yicha berilgan*





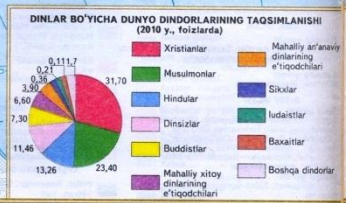










**DINDORLAR SONI KO'P BO'LGAN DINLAR BO'YICHA MAMLAKATLAR TAQSIMOTI**  
(2010 y., million dindorlar)

| Islom                 | Buddaviylik           | Hinduylik             |
|-----------------------|-----------------------|-----------------------|
| AOSH 243,0            | Indoneziya 209,1      | Xitoy 244,1           |
| Braziliya 173,3       | Hindiston 176,1       | Tayland 64,4          |
| Meksika 107,9         | Pokiston 176,4        | Yaponiya 45,8         |
| Rossiya 104,7         | Bangladesh 133,5      | Birma 38,4            |
| Filippini 86,3        | Nigeriya 77,3         | Shri-Lanka 14,4       |
| Nigeriya 78,0         | Misir 76,9            | Vyetnam 14,3          |
| Xitoy 68,4            | Eron 73,7             | Kambuja 13,6          |
| Kongo 63,2            | Turkiya 71,3          | Koreya 73,7           |
| Germaniya 56,5        | Jazoir 34,7           | Respublikasi 11,0     |
| Etiopiya 52,0         | Marokko 31,9          | Hindiston 9,2         |
|                       |                       | Birma 5,0             |
|                       |                       | Buyuk Britaniya 0,8   |
| 31,5% - 2 173 180 000 | 23,2% - 1 598 510 000 | 7,1% - 487 540 000    |
|                       |                       | 15,0% - 1 033 080 000 |

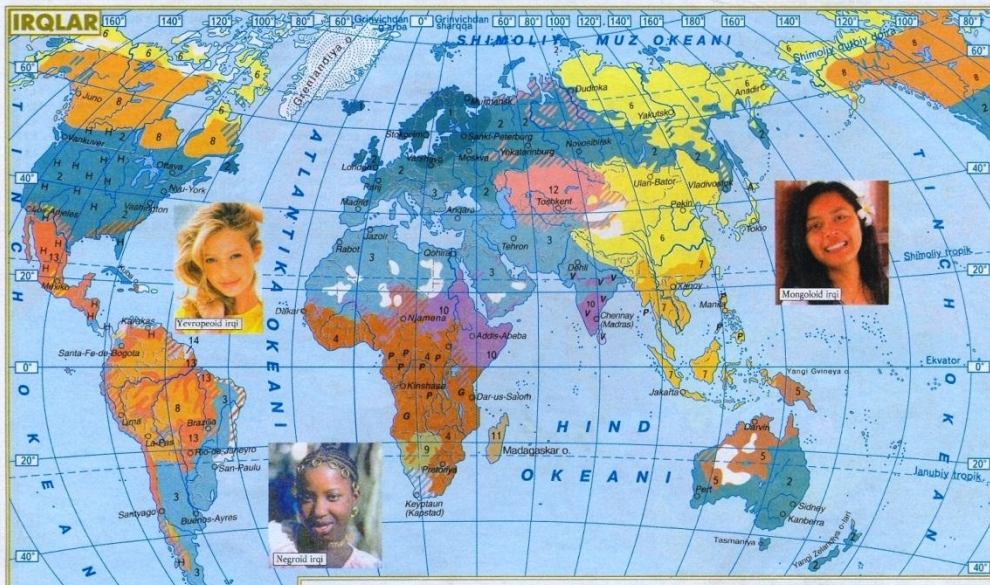


**S H A R T L I B E L G I L A R**

| Kristianlar              | Musulmonlar      | Hindular | Mahalliy koreys dinlarining e'tiqodchilari |
|--------------------------|------------------|----------|--------------------------------------------|
| 1 Katoliklar             | 1 Sunniylar      | 15       | 1                                          |
| 2 Protestantlar          | 2 Shialar        | 16       | 2                                          |
| 3 Lyuteranlar            | 3 Ibodylar       | 17       | 3                                          |
| 4 Kalvinistlar           | 4 Iudaistlar     | 18       | 4                                          |
| 5 Anglikanlar            | 5 Buddistlar     | 19       | 5                                          |
| 6 Baptistlar             | 6 Maxayanistlar  | 20       | 6                                          |
| 7 Metodistlar            | 7 Lamaistlar     | 21       | 7                                          |
| 8 Mormoniylar            | 8 Tixeradvindlar | 22       | 8                                          |
| 9 Pravoslavlar           | 9                | 23       | 9                                          |
| 10 Eski din tarafdorlari | 10               | 24       | 10                                         |
| 11 Monofizitlar          | 11               | 25       | 11                                         |
| 12                       | 12               | 26       | 12                                         |
| 13                       | 13               | 27       | 13                                         |
| 14                       | 14               | 28       | 14                                         |
| 15                       | 15               | 29       | 15                                         |
| 16                       | 16               | 30       | 16                                         |
| 17                       | 17               | 31       | 17                                         |
| 18                       | 18               | 32       | 18                                         |
| 19                       | 19               | 33       | 19                                         |
| 20                       | 20               | 34       | 20                                         |
| 21                       | 21               | 35       | 21                                         |
| 22                       | 22               | 36       | 22                                         |
| 23                       | 23               | 37       | 23                                         |
| 24                       | 24               | 38       | 24                                         |
| 25                       | 25               | 39       | 25                                         |
| 26                       | 26               | 40       | 26                                         |
| 27                       | 27               | 41       | 27                                         |
| 28                       | 28               | 42       | 28                                         |
| 29                       | 29               | 43       | 29                                         |
| 30                       | 30               | 44       | 30                                         |
| 31                       | 31               | 45       | 31                                         |
| 32                       | 32               | 46       | 32                                         |
| 33                       | 33               | 47       | 33                                         |
| 34                       | 34               | 48       | 34                                         |
| 35                       | 35               | 49       | 35                                         |
| 36                       | 36               | 50       | 36                                         |
| 37                       | 37               | 51       | 37                                         |
| 38                       | 38               | 52       | 38                                         |
| 39                       | 39               | 53       | 39                                         |
| 40                       | 40               | 54       | 40                                         |
| 41                       | 41               | 55       | 41                                         |
| 42                       | 42               | 56       | 42                                         |
| 43                       | 43               | 57       | 43                                         |
| 44                       | 44               | 58       | 44                                         |
| 45                       | 45               | 59       | 45                                         |
| 46                       | 46               | 60       | 46                                         |
| 47                       | 47               | 61       | 47                                         |
| 48                       | 48               | 62       | 48                                         |
| 49                       | 49               | 63       | 49                                         |
| 50                       | 50               | 64       | 50                                         |

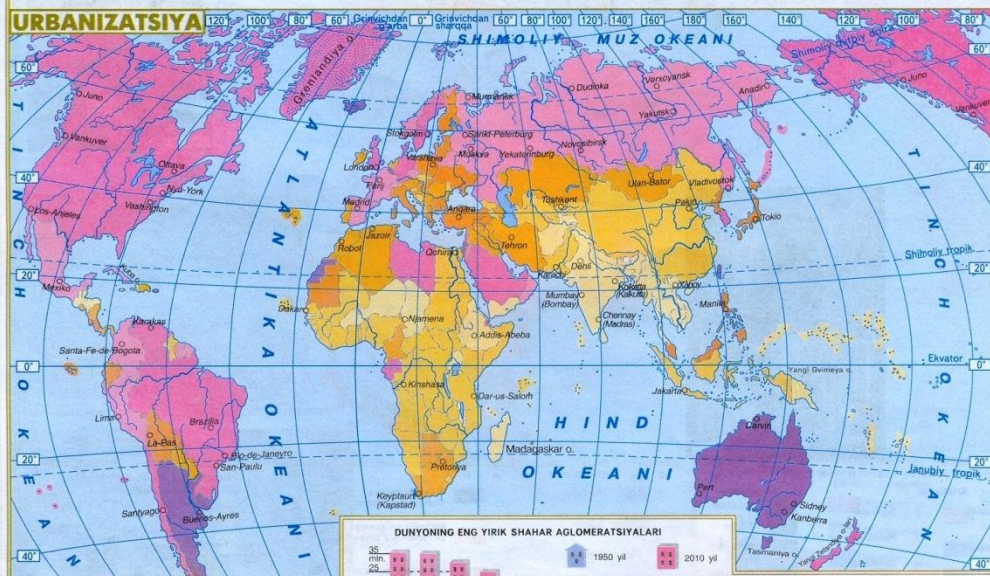






Mashtab 1:160 000 000

- ASOSIY IRQLAR**
- 1 Yevropoid irqi
  - 2 Shimoliy Yevropa
  - 3 O'rta Yevropa
  - 4 Janubiy
  - 4 Negroid irqi
  - 5 Afrikkaliklar
  - 6 Avstraliya aborigenlari, papualar va melanesiyaliklar
  - 6 Mongoloid irqi
  - 7 Janubiy mongoloidlar
  - 8 Hindular (H)
  - 9 Pigmeylar (P) bushmentlar va gottentotlar (G) A-qaynlar, V-vestsiyaliklar
  - 10 Aholi yashamaydigan hududlar
  - 11 Ikkii irq vakillari ko'p bo'lgan hududlar
- QADIMIY O'TISH IRQLARI**
- 10 Negroid-yevropoid
  - 11 Negroid-mongoloid
  - 12 Yevropoid-mongoloid
- YANGI O'TISH IRQLARI**
- 13 Yevropoid-hindu (metislar)
  - 14 Yevropoid-afrika (mulatlar)

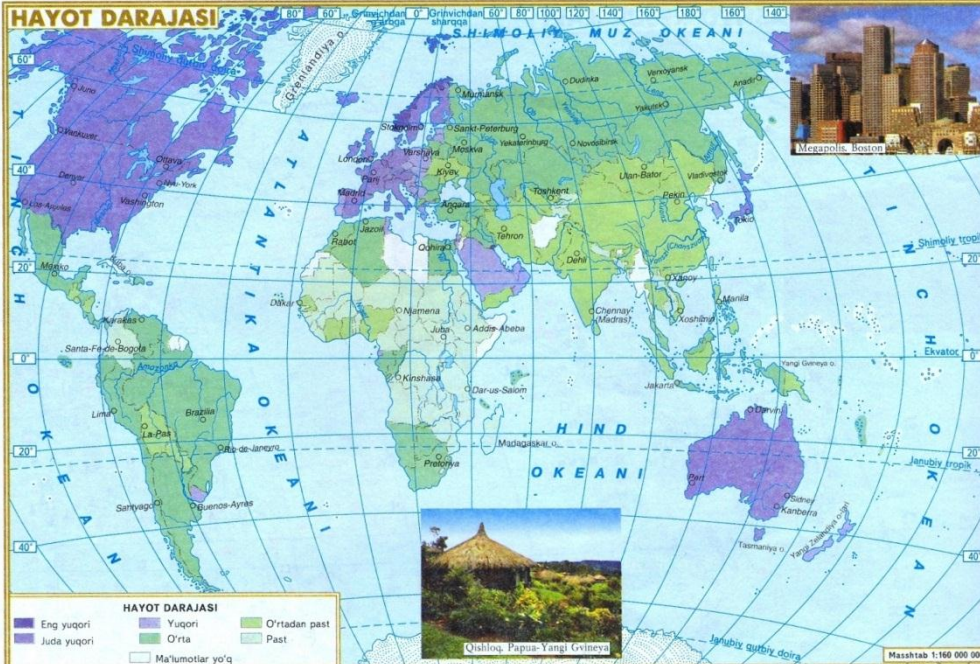


Mashtab 1:160 000 000

- SHAHAR AHOILISI SONI (foizda)**
- 100 dan ko'p
  - 80-90
  - 70-80
  - 60-70
  - 50-60
  - 30-50
  - 10-30
  - 10 dan kam







**MAMLAKATLAR VA DUNYONING HUDDLARI BO'YICHA HAYOT DARAJASI KLASSIFIKATSIIYASI**

|                        | DAROMADI YUQORI BO'LGAN MAMLAKATLAR SHULARDAN (12 196 \$ va ko'p), |                                                                                                                                                            |                                                                                                             | DAROMADI O'RTAHA BO'LGAN MAMLAKATLAR SHULARDAN                                                                             |                                                                                                                                             | DAROMADI PAST BO'LGAN MAMLAKATLAR                                                                                                                                                                                                                                                                                                                      |                              |                                                                                                                                                                                    |
|------------------------|--------------------------------------------------------------------|------------------------------------------------------------------------------------------------------------------------------------------------------------|-------------------------------------------------------------------------------------------------------------|----------------------------------------------------------------------------------------------------------------------------|---------------------------------------------------------------------------------------------------------------------------------------------|--------------------------------------------------------------------------------------------------------------------------------------------------------------------------------------------------------------------------------------------------------------------------------------------------------------------------------------------------------|------------------------------|------------------------------------------------------------------------------------------------------------------------------------------------------------------------------------|
|                        | eng baland daromadi, 50 000 \$ dan ko'p                            | juda baland daromadi, 30 000-49 999 \$                                                                                                                     | baland daromadi, 17 000-29 999 \$                                                                           | daromadi o'rta chadan baland, 3 945-12 195 \$                                                                              | daromadi o'rta chadan past, 996-3 945 \$                                                                                                    | eng boy 30 000 \$ dan ko'p                                                                                                                                                                                                                                                                                                                             | eng kambag'al 400 \$ dan kam |                                                                                                                                                                                    |
| YEVROPA                | Lyuksemburg, Norvegiya                                             | Austriya, Belgiya, Buyuk Britaniya, Germaniya, Daniya, Irlandiya, Islandiya, Ispaniya, Italiya, Niderlandiya, Finlandiya, Fransiya, Shveysariya, Shvetsiya | Vengriya, Gretsiya, Latviya, Malta, Polsha, Potrugaliya, Slovakiya, Sloveniya, Xorvatiya, Chexiya, Estoniya | Belarus, Bolgariya, Litva, Rossiya Federatsiyasi, Ruminiya                                                                 | Moldova, Ukraina                                                                                                                            |                                                                                                                                                                                                                                                                                                                                                        |                              | Austriya, Belgiya, Buyuk Britaniya, Germaniya, Daniya, Irlandiya, Islandiya, Ispaniya, Italiya, Lyuksemburg, Niderlandiya, Norvegiya, Finlandiya, Fransiya, Shveysariya, Shvetsiya |
| OSIYO                  | Kuveyt                                                             | Baxrayn, Kipr, Birlashgan Arab Amirliklari, Singapur, Yaponiya                                                                                             | Isroil, Koreya Respublikasi, Saudiya Arabistoni                                                             | Ozərbayon, Ozg'oziston, Malayziya, Turkiya                                                                                 | Armaniston, Vetnam, Gruziya, Hindiston, Indoneziya, Yaman, Xitoy, Mongoliya, Pokiston, Suriya, Tailand, Turkmaniston, O'zbekiston, Filippin | Bangladesh, Kamboj, O'g'ziston, Laos, Nepal, Tojikiston                                                                                                                                                                                                                                                                                                |                              | Bahrayn, Kipr, Kuveyt, Singapur, Yaponiya                                                                                                                                          |
| AFRIKA                 |                                                                    |                                                                                                                                                            | Tunis, Ekvatorial Gvineya                                                                                   | Jazoir, Botsvana, Gabon, Kamerun, Komor orollari, Kongo, Marokash, Namibiya, Seyshel orollari, Janubiy Afrika Respublikasi | Gana, Mir, Kot-d'ivuar, Mavrikiy, Nigeriya, Sennegal                                                                                        | Angola, Benin, Burkina-Faso, Burundi, Gambiya, Gvineya, Gvineya-Bisau, Kongo Demokratik Respublikasi, Jibuti, Zambiya, Zimbabve, Kabo-Verde, Keniya, Lesoto, Liberiya, Mavritaniya, Madagaskar, Malavi, Mali, Mozambik, Niger, Ruanda, Svazilend, Sudan, Sierra-Leone, Tanzaniya, Togo, Uganda, Markaziy Afrika Respublikasi, Chad, Eritriya, Etiopiya |                              | Burundi, Gvineya, Kongo Demokratik Respublikasi, Zimbabve, Liberiya, Malavi, Niger, Serra-Leone, Eritriya, Etiopiya                                                                |
| AMERIKA                |                                                                    | Kanada, Amerika Qo'shma Shtatlari                                                                                                                          | Urugvay, Yamayka                                                                                            | Argentina, Braziliya, Venesuela, Gvayana, Gonduras, Kolumbiya, Kosta-Rika, Meksika, Panama, Peru, Chil, Ekvador            | Boliviya, Gvatemala, Nikaragua, Paragvay, Salvador                                                                                          | Galti                                                                                                                                                                                                                                                                                                                                                  |                              | Kanada, Amerika Qo'shma Shtatlari                                                                                                                                                  |
| AVSTRALIYA VA OKEANIYA |                                                                    | Avstraliya                                                                                                                                                 | Yangi Zelandiya                                                                                             | Vanuatu                                                                                                                    | Papua-Yangi Gvineya, Sokomon orollari, Tonga, Fiji                                                                                          |                                                                                                                                                                                                                                                                                                                                                        |                              | Avstraliya                                                                                                                                                                         |



**MINERAL-XOM ASHYO RESURSLARI**



Ko'z qazib olinib (Ekhsbetu)



Okeanida neft va gaz qazib chiqarish



Neft qazib chiqarish



Mashtab 1:80 000 000

- ENERGETIK XOM ASHYO**
- ▲ Neft
  - ▲ Tabiiy gaz
  - Toshko'mir
  - Qo'ng'ir ko'mir
  - Uran rudalari
- METALL RUDALARI**
- ▲ Temir rudalari
  - Marganets rudalari
  - Xrom rudalari

- FO DALI QAZILMA KONLARI**
- ◆ It an rudalari
  - ◆ Ikkil rudalari
  - ▲ Qo'palt rudalari
  - Oltiram rudalari
  - ◆ Iloilbiden rudalari
  - ◆ Ubyumini rudalari
  - Mirudalari
  - ◆ Tuz rudalari
  - ◆ Nometall rudalari

- QALAY RUDALARI**
- ◆ Qalay rudalari
  - ◆ Surma rudalari
  - ◆ Simob rudalari
  - ◆ Oltin
  - ◆ Platina
- NOMETALL XOM ASHYO**
- ◆ Asbest
  - ◆ Grafit

- APATIT**
- ◆ Apatit
  - ◆ Fosforit
  - ◆ Selitra
  - ◆ Kaliy tuzlari
  - ◆ Tosh tuzi
  - ◆ Magnezit
  - ◆ Osimos
  - ◆ Siyuda
  - ◆ Oltinugurt

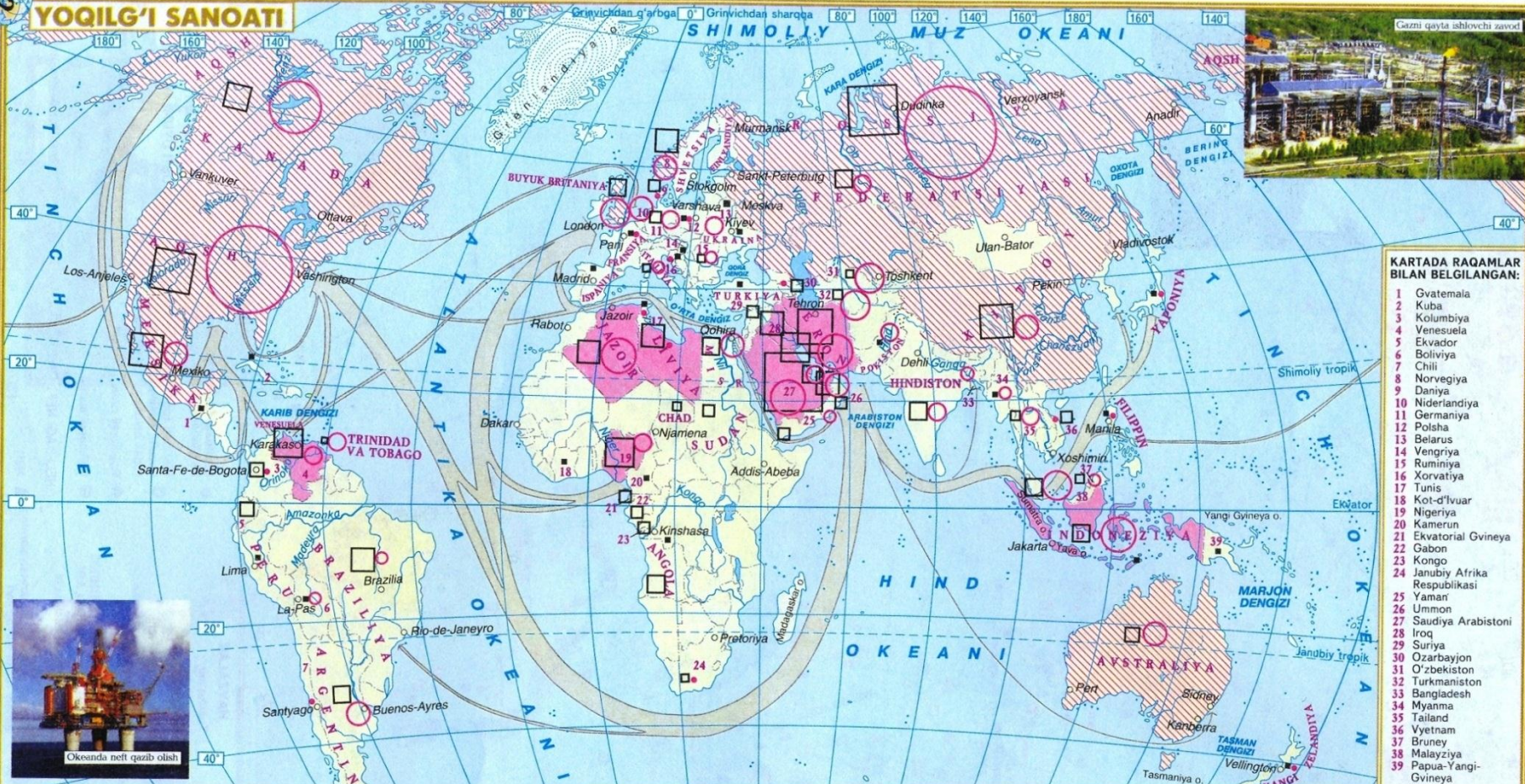
- HAVZALAR**
- Toshko'mir
  - Qo'ng'ir ko'mir
  - Neft-gaz tashuvchi
- DUNYO OKEANI TUBINING MINERAL RESURSLARI**
- Asosiy neft-gaz tashuvchi rayonlar
  - Temir-marganetsli konkritsiyalarning asosiy rudali maydonlari

- SHELFDAGI NEFT-GAZ KONLARI**
- Shelfdagi fosforit konlari va ruda belgilarining namoyon bo'lishi
  - Suv osti tog'larida fosforitlar va kobaltli temir-marganetsli qoplamalar rudali belgilarining namoyon bo'lishi
  - Polimetall ruda quyagalari
  - Polimetall sulfidlar to'plamlari

- Gaz va gaz-kondensat
- Neft-gaz va gaz-neft
- Suv osti uyumlari
- Boksitning
- Magnitit va titanomagnetitning
- Oltinning
- Kassiteritning
- Ilmenitning, rutiling, monasitning, sirkonning
- Osimosning



# YOQILG'I SANOATI



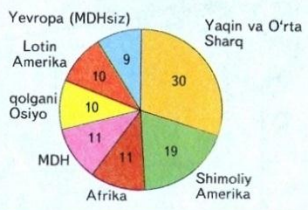
- KARTADA RAQAMLAR BILAN BELGILANGAN:**
- 1 Gvatemala
  - 2 Kuba
  - 3 Kolumbiya
  - 4 Venesuela
  - 5 Ekvador
  - 6 Boliviya
  - 7 Chili
  - 8 Norvegiya
  - 9 Daniya
  - 10 Niderlandiya
  - 11 Germaniya
  - 12 Polsha
  - 13 Belarus
  - 14 Vengriya
  - 15 Ruminiya
  - 16 Xorvatiya
  - 17 Tunis
  - 18 Kot-d'Ivuar
  - 19 Nigeriya
  - 20 Kamerun
  - 21 Ekvatorial Gvineya
  - 22 Gabon
  - 23 Kongo
  - 24 Janubiy Afrika Respublikasi
  - 25 Yaman
  - 26 Ummon
  - 27 Saudiya Arabistoni
  - 28 Iroq
  - 29 Suriya
  - 30 Ozarbayjon
  - 31 O'zbekiston
  - 32 Turkmaniston
  - 33 Bangladesh
  - 34 Myanma
  - 35 Tailand
  - 36 Vietnam
  - 37 Bruney
  - 38 Malayziya
  - 39 Papua-Yangi-Gvineya

## SHARTLI BELGILAR

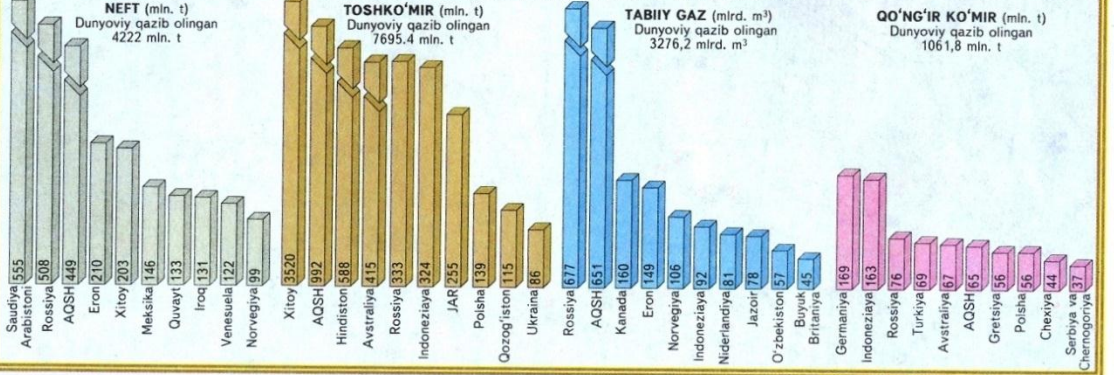
- Mamlakatlar bo'yicha neft qazib olish (gaz kondensati bilan birga) (5 mln. t dan ko'p)
- Mamlakatlar bo'yicha neft qazib olish 1 dan 5 mln. t. gacha
- Mamlakatlar bo'yicha gaz qazib olish (10 mlrd m<sup>3</sup> dan ko'p) 1 mm radiusi aylana 10 mlrd. m<sup>3</sup> gacha
- Mamlakatlar bo'yicha gaz qazib olish 1 dan 10 mlrd. m<sup>3</sup> gacha
- OPEK mamlakatlari a'zolari (Neftni eksport qiluvchi mamlakatlar tashkiloti)
- OPEKka kirmagan neftni eksport qiluvchi mamlakatlar tashkiloti
- ← Neft tashishning asosiy yo'nalishlari

Masstab 1:20 000 000

## DUNYO NEFT QAZIB OLINISHIDA MINTAQALAR ULUSHI (foizlarda)



## QAZIB OILISH BO'YICHA YETAKCHI DUNYO MAMLAKATLARI





# ELEKTRENERGETIKA

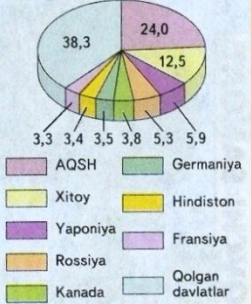


- KARTADA RAQAMLAR BILAN BELGILANGAN ELEKTRSTANSIYALAR:**
- 1 Leningrad
  - 2 Surgut
  - 3 Kostrom
  - 4 Krasnoyarsk
  - 5 Balakov
  - 6 Ekibastuz-1
  - 7 Uglegorsk
  - 8 Zaparojetskaya
  - 9 Gravin
  - 10 Palyuel
  - 11 Boksberg

**ELEKTRENERGIYA ISHLAB CHIQAIRISH (mamlakatlar bo'yicha)**

- 1 mm = 5 mlrd.kvt/s bor
- 1 dan 5 mlrd.kvt/s gacha

**DUNYO BO'YICHA ELEKTRENERGIYA ISHLAB CHIQAIRISHDA DAVLATLAR ULUSHI (foizlarda)**



## YEVROPA



Massstab 1:45 000 000

### KARTADA RAQAMLAR BILAN BELGILANGAN:

- |                          |                                        |                                                                                |                |               |
|--------------------------|----------------------------------------|--------------------------------------------------------------------------------|----------------|---------------|
| 1 Buyuk Britaniya        | 10 Armaniston                          | 18 Falastin hududlari (Iordan daryosining g'arbiy qirg'og'i va G'azza sektori) | 25 Bangladesh  | 34 Gvatemala  |
| 2 Estoniya               | 11 Qirg'iziston                        | 19 Iordaniya                                                                   | 26 Laos        | 35 Gonduras   |
| 3 Belarus                | 12 Tojikiston                          | 20 Kuvayt                                                                      | 27 Brunej      | 36 Salvador   |
| 4 Niderlandiya           | 13 Koreya Xalq Demokratik Respublikasi | 21 Qatar                                                                       | 28 Tunis       | 37 Nikaragua  |
| 5 Belgiya                | 14 Koreya Respublikasi                 | 22 Bahrayn                                                                     | 29 Senegal     | 38 Kosta-Rika |
| 6 Bosniya va Gersegovina | 15 Suriya                              | 23 Bahrayn                                                                     | 30 Kot-d'Ivuar | 39 Panama     |
| 7 O'zbekiston            | 16 Livan                               | 24 Butan                                                                       | 31 Gana        | 40 Surinam    |
| 8 Gruziya                | 17 Isroil                              |                                                                                | 32 Gabon       | 41 Paragvay   |
| 9 Ozarbayjon             |                                        |                                                                                | 33 Zimbabve    | 42 Urugvay    |

### YIRIK VA ENG YIRIK ELEKTRSTANSIYALAR

- Issiqlik
- Gidroelektrstansiya
- Atom

### AHOLI JON BOSHIGA ELEKTRENERGIYA ISHLAB CHIQAIRISH (kvt/s larda)

- 15 000 dan ko'p
- 10 000-15 000
- 5 000-10 000
- 3 000-5 000
- 1 500-3 000
- 500-1 500
- 100-500
- 100 dan kam



# QAYTA ISHLOVCHI SANOAT



**PO'LAT ISHLAB CHIQARISH BO'YICHA DUNYO BO'YICHA ISHLAB CHIQARISH O'N MAMLAKATLARI (mln. tonna)**

|                       |     |
|-----------------------|-----|
| Xitoy                 | 660 |
| Yaponiya              | 99  |
| AQSH                  | 81  |
| Rossiya Federatsiyasi | 65  |
| Koreya                | 63  |
| Germaniya             | 40  |
| Turkiya               | 33  |
| Braziliya             | 32  |
| Italiya               | 25  |
| Fransiya              | 15  |

**BA'ZI SANOAT MAHSULOT TURLARINING DUNYO BO'YICHA ISHLAB CHIQARISHI**

|                             |                |
|-----------------------------|----------------|
| Po'lat                      | 1,547 mln. t.  |
| Alyuminiy                   | 41,3 mln. t.   |
| Metall qirquvchi dastgohlar | 2,5 mln. dona  |
| Automobililar               | 68,7 mln. dona |
| Mineral o'g'itlar           | 227 mln. t.    |
| Plastmassalar               | 260 mln. t.    |
| Tabiiy va kimyoviy tolalar  | 80,8 mln. t.   |



**ENG YIRIK VA YIRIK RAYONLAR VA TUGUNLAR**

- qayta ishlab sanoatning mashinasozlik ustun bo'lgan turli xil tarmoqlari
- qora metallurgiya
- rangli metallurgiya
- netni qayta ishlash va net-kimyo
- to'qimachilik sanoati

**MASHINASOZLIK RIVOJLANISH DARAJALARI**

- yuqori
- o'rt
- past
- umuman rivojlanmagan

**MASHINALAR VA USKUNALAR EKSPORTI**

- G'arbiy Yevropa mamlakatlaridan
- AQSH dan
- Yaponiyadan

**KARTADA RAQAMLAR BILAN BELGILANAN DAVLATLAR**

| Rayonlar va tugunlar     | YEVROPA                  | OSIYO                  |
|--------------------------|--------------------------|------------------------|
| 1 Yekaterinburg          | 1 Latviya                | 9 Ozarbayjon           |
| 2 Liverpool - Manchester | 2 Belarus                | 10 Armaniston          |
| 3 Detroyt                | 3 Niderlandiya           | 11 XKOR                |
| 4 Pittsburg              | 4 Belgiya                | 12 Koreya Respublikasi |
|                          | 5 Shveysariya            | 13 Isroil              |
|                          | 6 Xorvatiya              | 14 Bangladesh          |
|                          | 7 Bosniya va Gersegovina | 15 Malayziya           |
|                          | 8 Makedoniya             |                        |

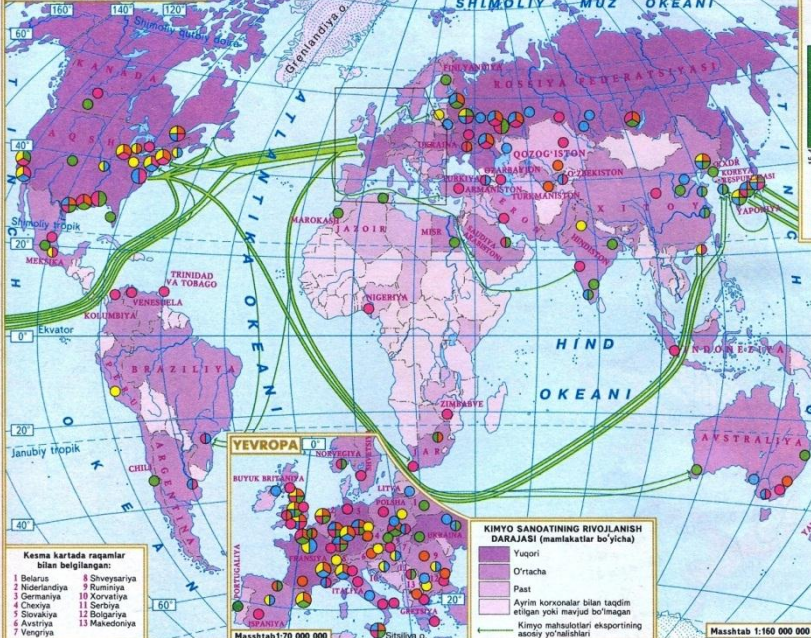
Massstab 1:80 000 000







# KIMYO SANOATI



- Keza kartada raqamlar bilan belgilangan:**
- |                |               |
|----------------|---------------|
| 1 Belarus      | 8 Shveysariya |
| 2 Niderlandiya | 9 Ruminiya    |
| 3 Germaniya    | 10 Koreya     |
| 4 Chechiya     | 11 Serbiya    |
| 5 Slovakiya    | 12 Belgiya    |
| 6 Avstriya     | 13 Makedoniya |
| 7 Vengriya     |               |

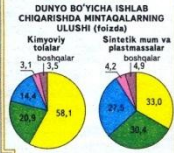
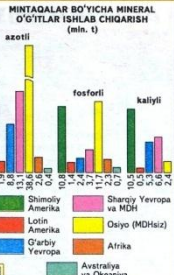


**KIMYO SANOATINING RIVOJLANISH DARAJASI (mamlakatlar bo'yicha)**

- Yuqori
- O'rta
- Past
- Ayrim korxonalar bilan taqdim etilgan yoki mavjud bo'lmagan

Kimyo mahsulotlari eksportining asosiy yo'nalishlari

Mashtab 1:160 000 000



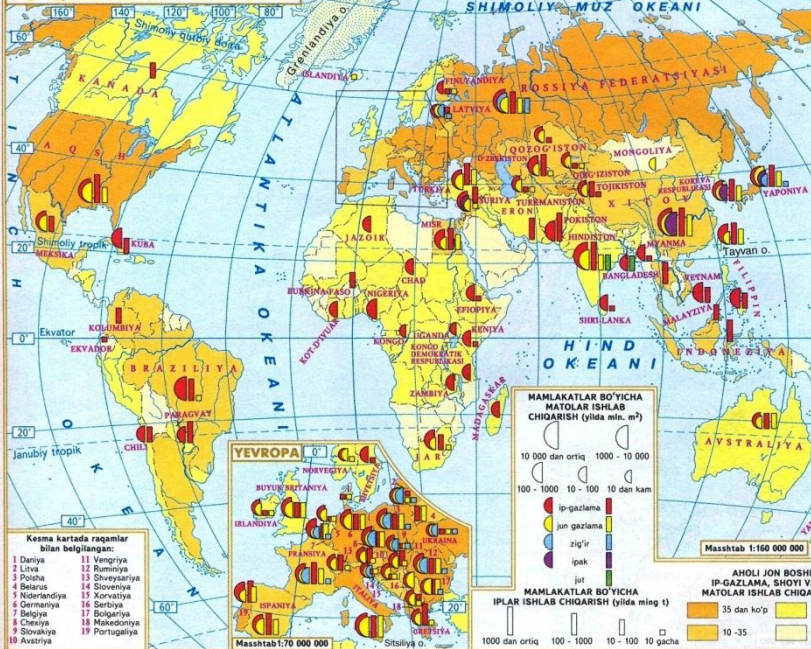
**KIMYO SANOATINING RAYONLARI VA MARKAZLARI**

Eng yirik

**SANOAT TARMOQLARI**

- Kirolatlar, tuzlar, inqilobat, kaliyvastrigan va kalsiy sodalar ishlab chiqarish
- Mineral o'g'itlar ishlab chiqarish
- Organik sintez va sintetik kauchuk mahsulotlari ishlab chiqarish
- Polymer materiallar ishlab chiqarish (kimyoviy tolalar, sintetik mum va plastmassalar)
- Laklar, bo'yog'lar, farmatsevtika preparatlar va mashhur kimyo mahsulotlari ishlab chiqarish

# TO'QIMACHLIK SANOATI



- Keza kartada raqamlar bilan belgilangan:**
- |                |                |
|----------------|----------------|
| 1 Dunya        | 11 Vengriya    |
| 2 Liva         | 12 Ruminiya    |
| 3 Polsha       | 13 Shveysariya |
| 4 Belarus      | 14 Slovakiya   |
| 5 Niderlandiya | 15 Koreya      |
| 6 Germaniya    | 16 Serbiya     |
| 7 Belgiya      | 17 Belgiya     |
| 8 Chechiya     | 18 Makedoniya  |
| 9 Slovakiya    | 19 Portugaliya |
| 10 Avstriya    |                |



**MAMLAKATLAR BO'YICHA MATOLAR ISHLAB CHIQARISH (yilda mln. m²)**

10 000 dan ortiq 1000 - 10 000

100 - 1000 10 - 100 10 dan kam

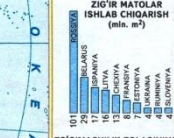
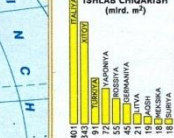
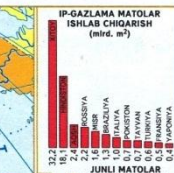
ip-gazlama  
jun gazlama  
zig'ir  
ipak

**MAMLAKATLAR BO'YICHA IPLAR ISHLAB CHIQARISH (yilda ming t)**

1000 dan ortiq 100 - 1000 10 - 100 10 gacha

**AHOLI ION BOSHIGA IP-GAZLAMA, SHOVI VA JUNLI MATOLAR ISHLAB CHIQARISH (m²)**

|             |                                             |
|-------------|---------------------------------------------|
| 35 dan ko'p | 1 - 10                                      |
| 10 - 35     | 1 dan kam yoki ishlab chiqarish mavjud emas |





**AGROIQLIMYIY RESURSLARI**



**O'SIMLIKLARNI ISSIQLIK BILAN TA'MINLANGANLIGI**  
 (Havo harorati 10°C dan yuqori bo'lgan haroratlar yig'indisi. Mintaqalar uchun xos bo'lgan qishloq xo'jalik ekinlari)  
 Havo harorati 10°C dan yuqori bo'lgan haroratlar yig'indisi qishloq xo'jaligi

**SOVUQ MINTAQQA**  
 Vegetatsiyaning yozgi qorassovqalar bo'lib turadigan qisqa davri  
 400° dan kam Himoya qilingan yerlar sabzavotchiligi  
 400°-1000° Makonli (o'choqli) dehqonchilik, issiqlikka kam talabchan sabzavot ekinlari - rediska, ismaloq, barra piyoz, sholg'om, erlangi kartoshka va boshqalar

**MO'TADIL MINTAQQA**  
 Yilning iliq vaqtidagi dehqonchilik

**SOVUQ-MO'TADIL MINTAQACHA**  
 Vegetatsiya davri qisqa bo'lgan ekinlar  
 1000°-2200° Javdar, bug'doy, dukkakli don ekinlari, zig'ir, kartoshka, mevalilar, rezavorlar

**MO'TADIL MINTAQACHA**  
 Vegetatsiya davri o'rtaqacha va uzoq davom etadigan ekinlar  
 2200°-4000° Don ekinlarining kechki navlari, makkajo'xori, kungaboqar, qand lavlag, soya va boshqalar; mintaqachaning janubiy qismida sholi; uzum

**SUBTROPİK MINTAQQA**  
 Vegetatsiya davri juda uzun bo'lgan issiqsavar ekinlar  
 4000°-8000° O'rta, kechki makkajo'xori, zaytun daraxti, sitruslar, choy, tamaki, ba'zan xurmo daraxti va boshqalar

**TROPİK MINTAQQA**  
 O'simliklarning yil davomidagi uzulksiz vegetatsiyasi (quruq davr uzilib turishi mumkin) Yil davomida bir necha hosilni yig'ib olish  
 8000° dan ko'p Vegetatsiya davri eng uzoq davom etadigan issiqsavar ko'p yillik va bir yillik ekinlar. Shakarqamish, kofe, kakao, xina daraxti, kauchuk o'simligi va boshqalar



**O'SIMLIKLARINING NAM BILAN TA'MINLANGANLIGI**  
**NAMLANISH ZONALARI**

**Namchil** - yog'inlar yiliga bug'lanishni orttiradi yoki (mumkin bo'lgan bug'lanish) Namlanish koeffitsiyenti 1,0 dan ko'p

**Qurg'ochil** - yog'inlar yiliga bug'lanishdan kam  
 a) kuchsiz qurg'ochil Namlanish koeffitsiyenti 0,55-1,0  
 b) qurg'ochil Namlanish koeffitsiyenti 0,33-0,55

**Quruq** - bug'lanuvchanlik yog'inni ancha orttiradi  
 Namlanish koeffitsiyenti 0,33 dan kam

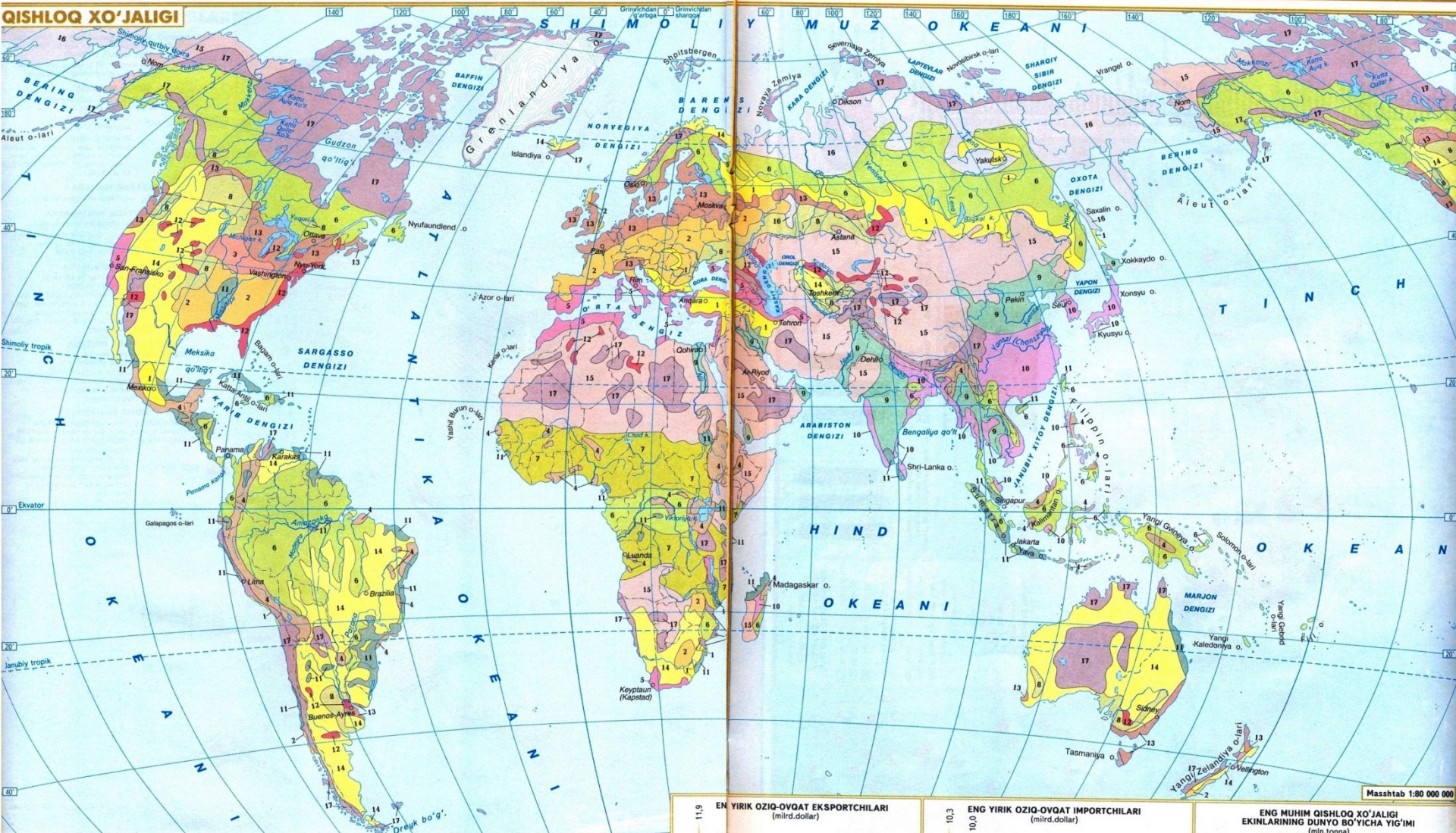
— 0,55 — Namlanish zonalar chegaralari

**Eslatma.** Namlanish koeffitsiyenti - yog'ni miqdorining bug'lanuvchilikka yil davomidagi nisbati

Macurra 1:80 000 000



**QISHLOQ XO'JALIGI**

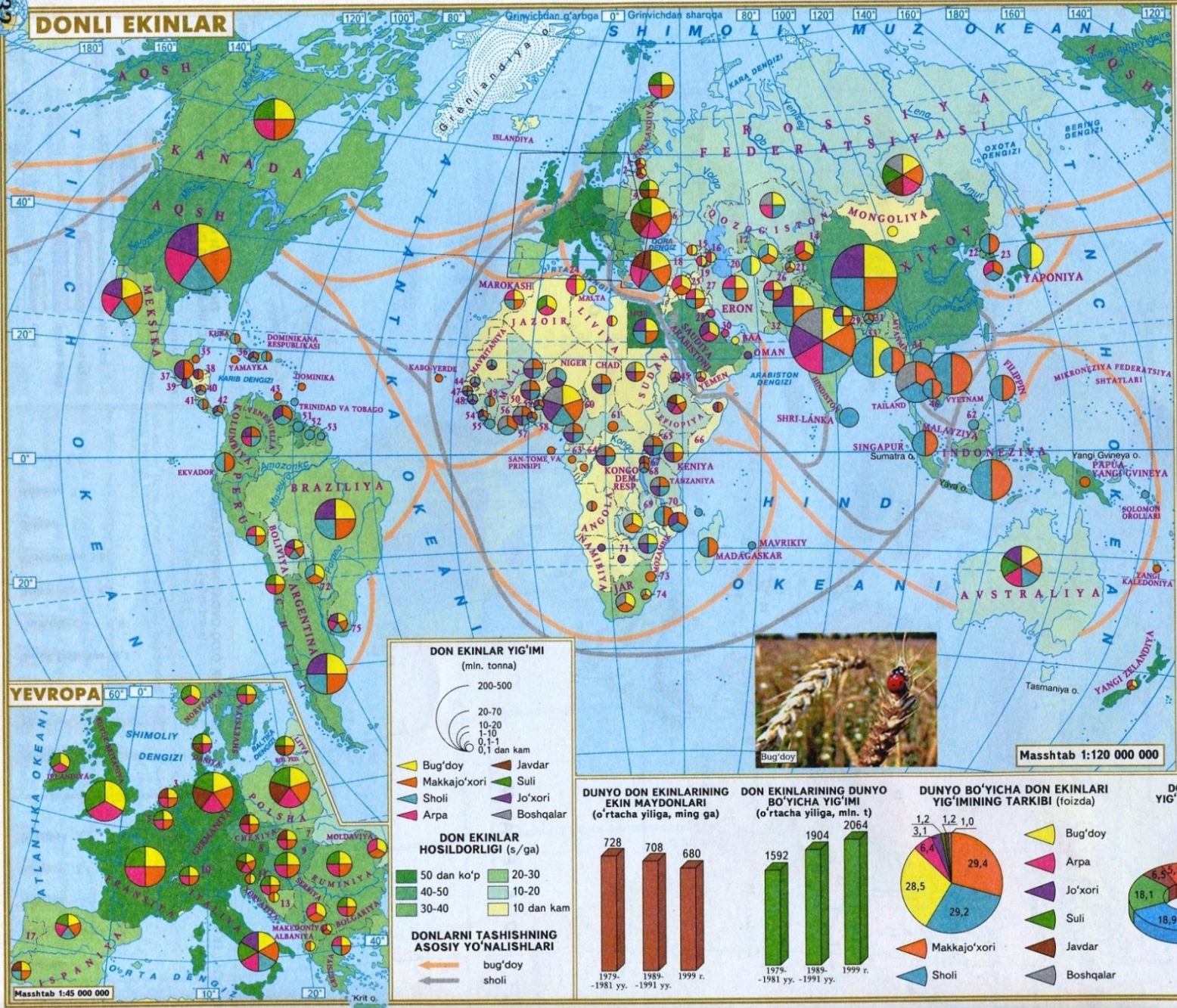


- |                                                                 |                                                                                                                           |                                                               |
|-----------------------------------------------------------------|---------------------------------------------------------------------------------------------------------------------------|---------------------------------------------------------------|
| 1 Don xo'jaligi va chorvachilik                                 | 7 Donli ekinlar (tariq, jo'xori, makkajo'xori) ilbizmevalar (yams, maniok batat), yaylov chorvachiligi (qoramol, qo'ylar) | 12 Sabzavotchilik va bog'dorchilik                            |
| 2 Go'sht va sut chorvachiligi, don va texnik ekinlar            | 8 Don ekinlari ustun bo'lgan dehqonchilik, chorvachilik.                                                                  | 13 Sut chorvachiligi                                          |
| 3 Makkajo'xori, jo'xori, so'ya, go'sht chorvachiligi            | 9 Don va texnik ekinlari ustun bo'lgan dehqonchilik                                                                       | 14 Yaylov go'sht-jun chorvachilik makoniy dehqonchiligi bilan |
| 4 Ixtisoslashmagan dehqonchilik va chorvachilik                 | 10 Guruch, bug'doy, makkajo'xori ekinlari ustun bo'lgan dehqonchilik                                                      | 15 Ko'chmanchi va yarim ko'chmanchi qoramolchilik             |
| 5 Bog'dorchilik, uzumchilik, subtropik ekinlar, sabzavotchilik  | 11 Texnik va ixtisoslashtirilgan ekinlar                                                                                  | 16 Bug'uchilik, mo'ynali hayvon ovciligi, baliqchilik         |
| 6 O'rmon sanoat xo'jaligi, makoniy dehqonchilik va chorvachilik |                                                                                                                           | 17 Oqshoq xo'jaligi bilan bog'liq bo'lmagan hududlar          |



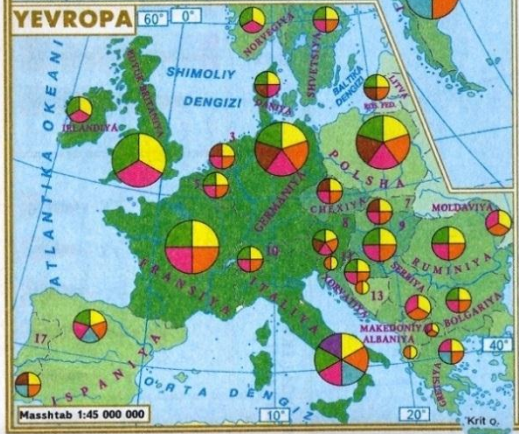


# DONLI EKINLAR

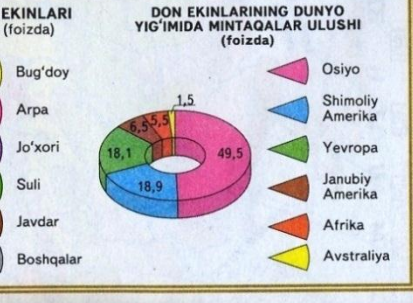
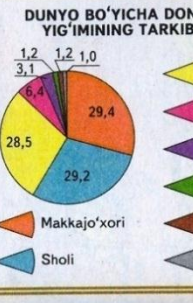
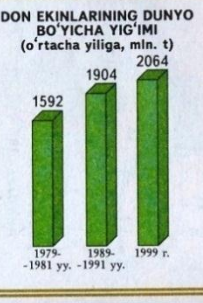
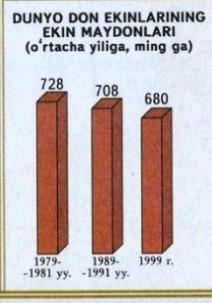


## KARTADA RAQAMLAR BILAN BELGILANGAN:

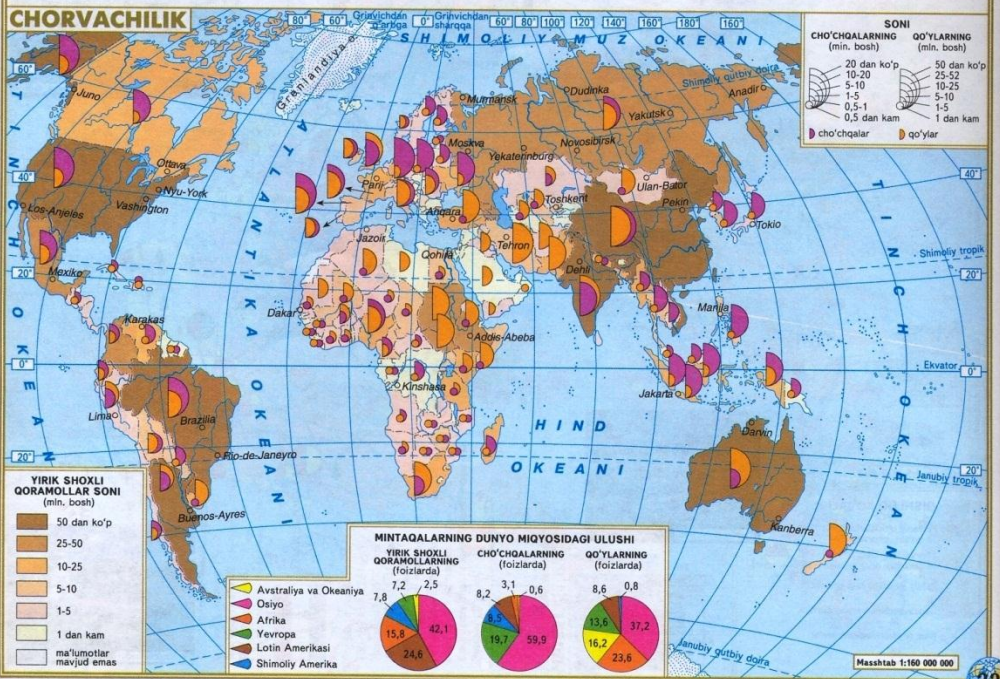
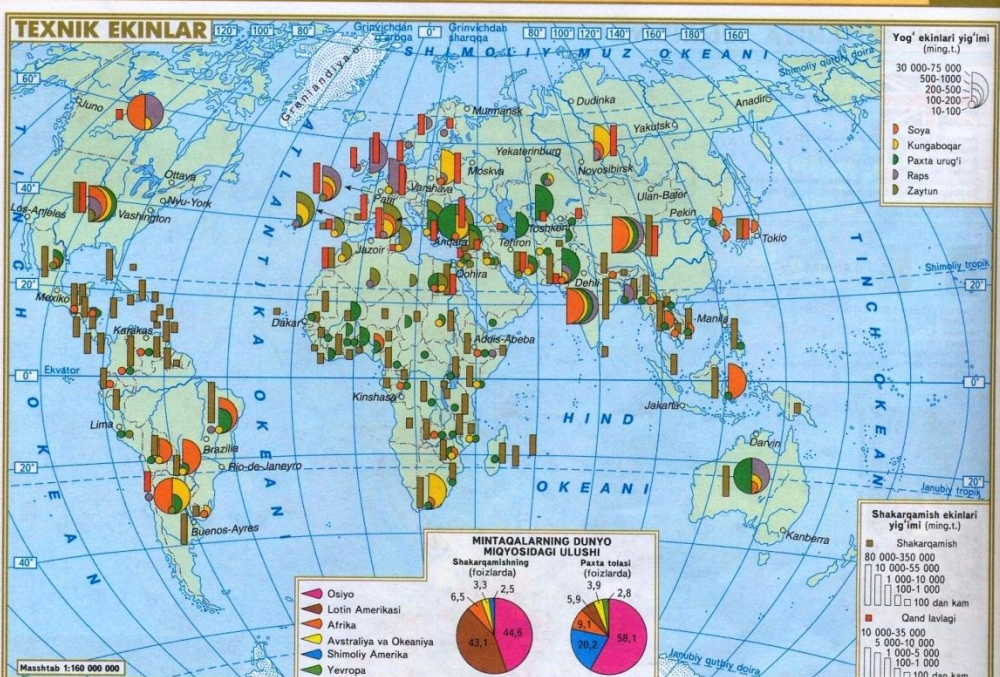
- 1 Estoniya
- 2 Latviya
- 3 Niderlandi
- 4 Belarus
- 5 Belgiya
- 6 Ukraina
- 7 Slovakiya
- 8 Avstriya
- 9 Vengriya
- 10 Shveysariya
- 11 Sloveniya
- 12 O'zbekiston
- 13 Bosniya va Gersegovina
- 14 Qirg'iziston
- 15 Gruziya
- 16 Ozarbayjon
- 17 Portugaliya
- 18 Turkiya
- 19 Armaniston
- 20 Turkmaniston
- 21 Tojikiston
- 22 Koreya Xalq Demokratik Respublikasi
- 23 Koreya Respublikasi
- 24 Tunis
- 25 Suriya
- 26 Afg'oniston
- 27 Iroq
- 28 Kuveyt
- 29 Nepal
- 30 Baxreyn
- 31 Butan
- 32 Pokiston
- 33 Bangladesh
- 34 Laos
- 35 Beliz
- 36 Gaiti
- 37 Gvatemala
- 38 Onduras
- 39 Salvador
- 40 Nikaragua
- 41 Kosta-Rika
- 42 Panama
- 43 Sent-Vinsent va Grenadina
- 44 Senegal
- 45 Eritreya
- 46 Kamboja
- 47 Gambia
- 48 Gvineya-Bisau
- 49 Gvineya
- 50 Burkina-Faso
- 51 Gayana
- 52 Surinam
- 53 Gviana
- 54 Syerra-Lione
- 55 Liberiya
- 56 Koi-d'Ivuar
- 57 Gana
- 58 Togo
- 59 Benin
- 60 Nigeriya
- 61 Markaziy Afrika Respublikasi
- 62 Bruney
- 63 Gabon
- 64 Kongo
- 65 Uganda
- 66 Somali
- 67 Ruanda
- 68 Burundi
- 69 Zambiya
- 70 Malavi
- 71 Botswana
- 72 Paragvay
- 73 Svazilend
- 74 Lesoto
- 75 Urugvay



Mashtab 1:120 000 000









# BUYUK BRITANIYA. IRLANDIYA



## BUYUK BRITANIYA

**Poytaxti:** London 8 000 000 kishi (2011 y.)  
**Hududi:** 243 809 km<sup>2</sup>  
**Aholisi:** 62 989 550 kishi (2012 y.)  
**Davlat tili:** ingliz  
**Dini:** protestantlar-90%, katolikizm, islom va boshqa  
**Boshqaruv shakli:** konstitutsion monarxiya va parlamentli demokratiya  
**Pul birligi:** funt sterling



## IRLANDIYA

**Poytaxti:** Dubin 1 024 027 kishi (2011 y.)  
**Hududi:** 70 273 km<sup>2</sup>  
**Aholisi:** 4 670 976 kishi (2012 y.)  
**Davlat tili:** irland, ingliz  
**Dini:** katoliklar-84%, protestantlar-2%  
**Boshqaruv shakli:** parlament respublikasi  
**Pul birligi:** yevro



London



Buyuk britaniya parlamenti



London ko'chas



Mashtab 1:5 000 000

### QISHLOQ XO'JALIGI

- 1 Madaniy o'tloqlardagi sut va go'sht chorvachiligi
- 2 Chorvachilik bilan birgalikdagi donli ekinlar (bug'doy, arpa)
- 3 Tabiiy yaylovlardagi qo'ychilik
- 4 Sabzavotchilik va bog'dochilik
- 5 Kam foydalanilgan yerlar

O'rmonlar



Dubin (Irlandiya)

Kartada raqam bilan belgilangan:  
 1 Belgiya






# FRANSIYA



FRANSIYA



Lavr (Parij)

**Poytaxti:** Parij 2 233 818 kishi (2011 y.)  
**Hududi:** 550 000 kv. km (dengiz orti hududlari va departamentlar bilan birga 643 400 kv. km)  
**Aholisi:** 63 468 168 kishi (2012 y.)  
**Davlat tili:** fransuz  
**Dini:** xristianlik (katoliklar-90%, protestantlar-2%), islom-2%, iudaizm-1%  
**Boshqaruv shakli:** parlament respublikasi  
**Pul birligi:** yevro

## QISHLOQ XO'JALIGI

- 1 Bug'doy, qand lavlagi va go'sht-sut chorvachiligi
  - 2 Donli ekinlar va go'sht-sut chorvachiligi
  - 3 Madaniy o'tloqlardagi sut chorvachiligi
  - 4 Go'sht-sut chorvachiligi, cho'chqachilik, donli ekinlar va kartoshkachilik
  - 5 Madaniy va tabiiy o'tloqlardagi go'sht-sut chorvachiligi
  - 6 Tog' yaylovlaridagi chorvachilik
  - 7 Uzumchilik
  - 8 Sabzavotchilik va bog'dorchiilik
- O'rmonlar



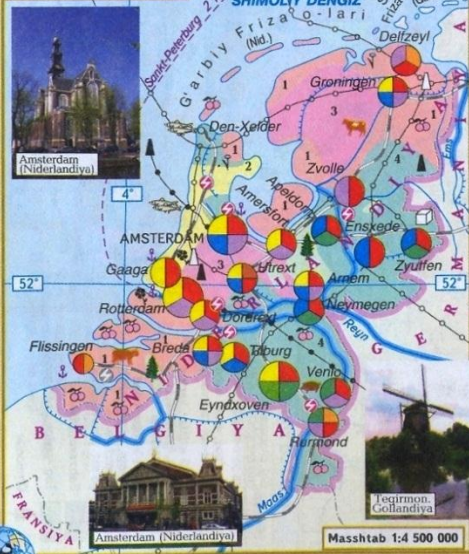
NIDERLANDIYA

**Poytaxti:** Amsterdam  
 780 152 kishi (2011 y.)  
**Hududi:** 41 526 kv. km  
**Aholisi:** 16 811 425 kishi (2012 y.)  
**Davlat tili:** golland  
**Dini:** xristianlik (katoliklar-31,27%, protestantlar-33%), islom-6%, iudaizm-0,6%, buddizm-0,5%, boshqa dinlari-2,2%  
**Boshqaruv shakli:** konstitutsion monarxiya  
**Pul birligi:** yevro



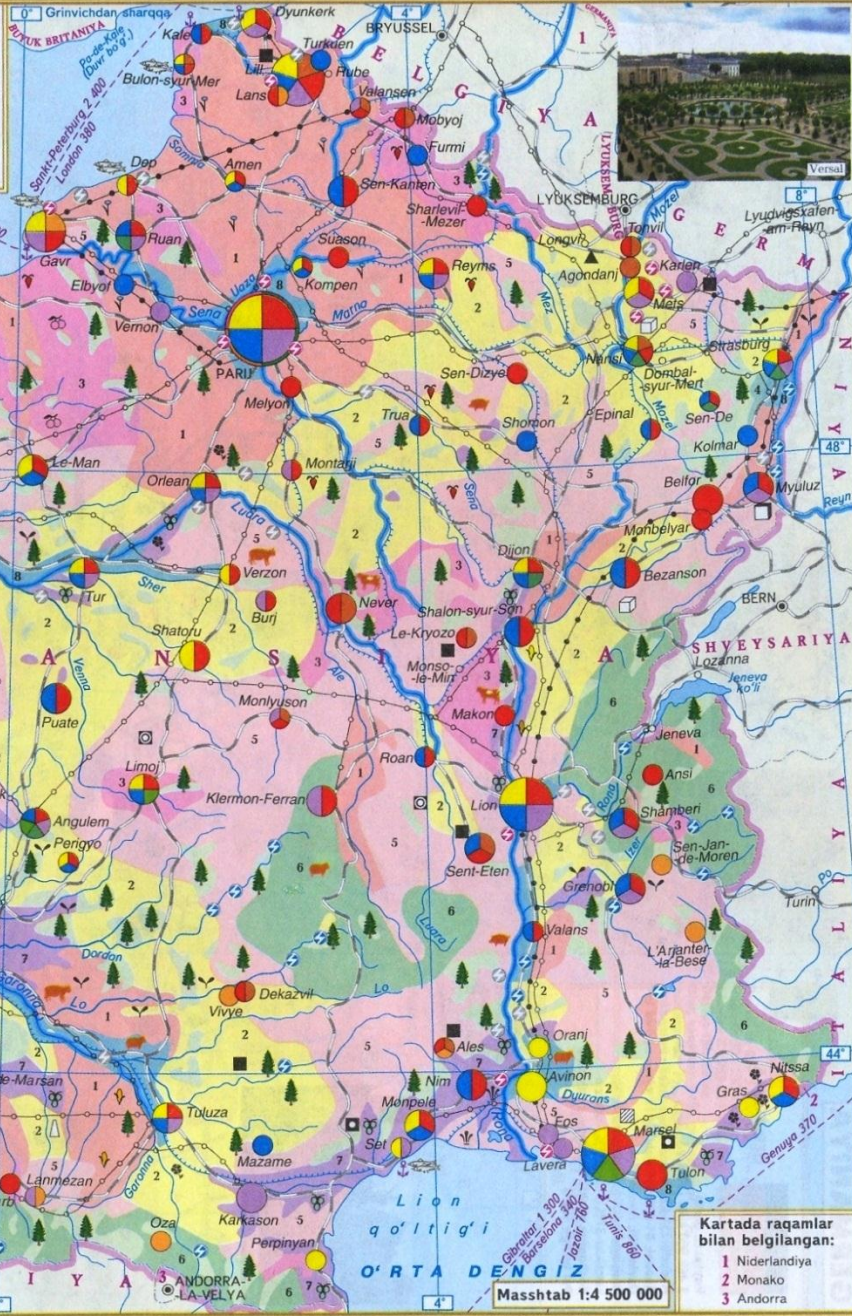
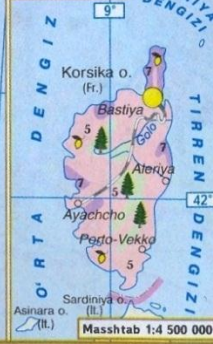
Eyfel minorasi

# NIDERLANDIYA



Korsika oroli

# KORSIKA



Versal

**Kartada raqamlar bilan belgilangan:**  
 1 Niderlandiya  
 2 Monako  
 3 Andorra

Mashtab 1:4 500 000



# GERMANIYA



GERMANIYA

Poytaxti: Berlin  
 3 468 900 kishi (2011 y.)  
 Hududi: 351 021 km<sup>2</sup>  
 Aholisi: 81 883 699 kishi (2012 y.)  
 Davlat tili: nemis  
 Dini: xristianlik (protestantlar-45%,  
 katoliklar-37%), islom-2%, iudaizm  
 Boshqaruv shakli: federativ respublika  
 Pul birligi: yevro



Frankfurt-Main



Brandenburg darvozasi (Berlin)



Reyxstax (Berlin)

- QISHLOQ KO'JALIGI**
- 1 Sut chorvachiligi, cho'chqachilik, javdar va yem-xashak ekinlari
  - 2 Bug'doy, arpa, qand lavlagi, go'sht-sut chorvachiligi
  - 3 Donli ekinlar, kartoshkachilik, go'sht-sut chorvachiligi
  - 4 Donli ekinlar, qand lavlagi, bog'dorchilik, uzumchilik va go'sht chorvachiligi
  - 5 Sabzavotchilik
  - 6 Toq'-yaylov chorvachiligi
- O'rmonlar



**ITALIYA. VATIKAN. MALTA  
MONAKO. SAN-MARINO**



**ITALIYA**

Poytaxti: Rim 3 900 000 kishi (2011 y.)  
 Hududi: 301 230 kv. km  
 Aholisi: 61 205 225 kishi (2012 y.)  
 Davlat tili: italyan  
 Dini: katoliklar- 84%, protestantlar- 5%, musulmonlar- 7%, iudelar- 4%.  
 Boshqaruv shakli: parlament respublikasi  
 Pul birligi: yevro



**DAVLAT-SHAHAR  
VATIKAN**

Poytaxti: Vatikan  
 Hududi: 0,44 kv. km  
 Aholisi: 783 kishi (2011 y.)  
 Davlat tili: italyan va lotin  
 Dini: katoliklar- 100%  
 Boshqaruv shakli: mutlaq teokratik monarxiya  
 Pul birligi: yevro



**MONAKO**

Poytaxti: Monako  
 Hududi: 2 kv. km  
 Aholisi: 35 444 kishi (2012 y.)  
 Davlat tili: fransuz  
 Dini: katoliklar- 95%  
 Boshqaruv shakli: konstitutsion monarxiya  
 Pul birligi: yevro

**QISHLOQ XO'JALIGI**

- 1 Donli ekinlar (bug'doy, makkajo'xori, sholi) va go'sht-sut chorvachiligi
- 2 Donli ekinlar, uzumchilik va chorvachilik
- 3 Sut-go'sht chorvachiligi va donli ekinlar (bug'doy, javdar, arpa)
- 4 Uzumchilik, mevachilik va sabzavotchilik
- 5 Go'sht-sut tog'-yaylov chorvachiligi
- 6 Go'sht-jun tog'-yaylov chorvachiligi
- 7 Foydalanilmaydigan yerlar
- O'rmonlar

**SAN-MARINO**

Poytaxti: San-Marino 4 600 kishi (2011 y.)  
 Hududi: 61 kv. km  
 Aholisi: 32 522 kishi (2012 y.)  
 Davlat tili: italyan  
 Dini: katoliklar- 99%  
 Boshqaruv shakli: respublika  
 Pul birligi: yevro

Kartada raqamlar bilan belgilangan:  
 1 Monako  
 2 San-Marino

**MALTA**


Poytaxti: Valletta 9 000 kishi (2011 y.)  
 Hududi: 316 kv. km  
 Aholisi: 402 418 kishi (2011 y.)  
 Davlat tili: malt va ingliz  
 Dini: katoliklar- 98%  
 Boshqaruv shakli: respublika  
 Pul birligi: malta lirasi


Mashtab 1:4 500 000



# BOLGARIYA. VENGRIYA. RUMINIYA. SLOVAKIYA. CHEXIYA

## QISHLOQ XO'JALIGI

- 1 Donli ekinlar (javdar, suli), kartoshkachilik, go'sht-sut chorvachiligi va cho'chqachilik
  - 2 Donli ekinlar (bug'doy, arpa, joylarda javdar), qand lavlavi, go'sht-sut chorvachiligi
  - 3 Donli ekinlar (bug'doy, makkajo'xori), kartoshkachilik, cho'chqachilik va go'sht-sut chorvachiligi
  - 4 Donli ekinlar (bug'doy, makkajo'xori), texnik ekinlar, go'sht-sut chorvachiligi, qo'ychilik, parandachilik. Dunay deltasi va quyi oqimida sug'orma o'tloqlarda-go'sht chorvachiligi va baliqchilik
  - 5 Go'sht-sut chorvachiligi, donli ekinlar (makkajo'xori, javdar, suli), kartoshkachilik, bog'dorchilik, sabzavotchilik
  - 6 Uzumchilik va mevachilik, bog'dorchilik, tamakichilik, sabzavotchilik, donli ekinlar va chorvachilik
  - 7 Uzumchilik, bog'dorchilik, sabzavotchilik, Vengriyada - javdar
  - 8 Donli ekinlar (javdar, suli) bilan birga tog'-yaylov chorvachiligi va kartoshka
  - 9 Vodiyalarda dehqonchilik bilan birga tog'-yaylov chorvachiligi
-  O'rmonlar



### BOLGARIYA

**Poytaxti:** Sofiya 1 359 520 kishi (2011 y.)  
**Hududi:** 110 994 kv.km  
**Aholisi:** 7 351 122 kishi (2012 y.)  
**Davlat tili:** bolgar  
**Dini:** pravoslavlar - 85%, musulmonlar - 13%, katoliklar - 0,9%, iudeilar - 0,8%, protestantlar - 0,3%  
**Boshqaruv shakli:** prezident respublikasi  
**Pul birligi:** lev



### VENGIYA

**Poytaxti:** Budapesht 1 736 000 kishi (2011 y.)  
**Hududi:** 93 030 kv.km  
**Aholisi:** 9 938 633 kishi (2012 y.)  
**Davlat tili:** vengr  
**Dini:** katoliklar - 68%, protestantlar - 25%, iudeilar - 7%  
**Boshqaruv shakli:** respublika  
**Pul birligi:** forint



### SLOVAKIYA

**Poytaxti:** Bratislava 463 000 kishi (2012 y.)  
**Hududi:** 49 034 kv.km  
**Aholisi:** 5 481 948 kishi (2012 y.)  
**Davlat tili:** slovak  
**Dini:** katoliklar - 60%, protestantlar - 23%, pravoslavlar - 12%  
**Boshqaruv shakli:** respublika  
**Pul birligi:** slovakiya kronasi




### RUMINIYA

**Poytaxti:** Buxarest 1 677 985 kishi (2011 y.)  
**Hududi:** 238 391 kv.km  
**Aholisi:** 21 348 347 kishi (2012 y.)  
**Davlat tili:** rumin  
**Dini:** pravoslavlar - 70%, katoliklar - 6%, protestantlar - 6%, iudeilar - 5%, musulmonlar - 5%  
**Boshqaruv shakli:** parlament respublikasi  
**Pul birligi:** ley



### CHEXIYA

**Poytaxti:** Praga 1 241 000 kishi (2012 y.)  
**Hududi:** 78 866 kv.km  
**Aholisi:** 10 513 840 kishi (2012 y.)  
**Davlat tili:** chex  
**Dini:** katoliklar - 65%, protestantlar - 15%, pravoslavlar - 13%  
**Boshqaruv shakli:** respublika  
**Pul birligi:** chexiya kronasi



**Kartada raqamlar bilan belgilangan:**  
 1 Sloveniya  
 2 Bosniya va Gersegovina  
 3 Gretsiya



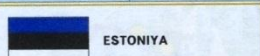
**Slovakiya shaharlari kartada raqamlar bilan belgilangan:**  
 1 Povaika-Bistritsa  
 2 Dubnitsa-nad-Vagom







# LATVIYA. LITVA. ESTONIYA



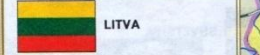
**ESTONIYA**

Poytaxti: Tallin  
 417 741 kishi (2012 y.)  
 Hududi: 45 226 kv.km  
 Aholisi: 1 326 514 kishi (2012 y.)  
 Davlat tili: eston.  
 Dini: Iyuteranlar- 70%, pravoslavlilar- 20%  
 Boshqaruv shakli: parlament respublikasi  
 Pul birligi: estoniya kronasi



**LATVIYA**

Poytaxti: Riga  
 699 203 kishi (2012 y.)  
 Hududi: 64 589 kv.km  
 Aholisi: 2 221 288 kishi (2012 y.)  
 Davlat tili: latviya  
 Dini: Iyuteranlar- 40%, pravoslavlilar- 35%, katoliklar- 25%  
 Boshqaruv shakli: parlament respublikasi  
 Pul birligi: lat



**LITVA**

Poytaxti: Vilnyus  
 538 968 kishi (2011 y.)  
 Hududi: 65 200 kv.km  
 Aholisi: 3 292 584 kishi (2012 y.)  
 Davlat tili: litva  
 Dini: katoliklar- 90%, Iyuteranlar- 4%, pravoslavlilar- 4%, Iudeilar  
 Boshqaruv shakli: parlament respublikasi  
 Pul birligi: lit




## QISHLOQ XO'JALIGI

- 1 Sut-go'sht chorvachiligi, cho'chqachilik
- 2 Sut-go'sht chorvachiligi, cho'chqachilik, kartoshkachilik
- 3 Sut-go'sht chorvachiligi, cho'chqachilik, zig'irchilik, kartoshkachilik, Ormon xo'jaligi
- 4 Go'sht-sut chorvachiligi, cho'chqachilik, Ormon xo'jaligi
- 5 Go'sht-sut chorvachiligi, cho'chqachilik, zig'irchilik
- 6 Go'sht-sut chorvachiligi, cho'chqachilik, qand lavlaji, donli ekinlar (arpa, bug'doy)
- 7 Sut va sut-go'sht chorvachiligi, cho'chqachilik, parrandachilik, sabzavotchilik, kartoshkachilik, bog'dorchilik
- Ormonlar


Mashtab: 1 : 2 500 000



# BELARUS. MOLDOVA. UKRAINA



Temir yo'l vokzali. Kishinyov (Moldova)



Kiyev (Ukraina)



## QISHLOQ XO'JALIGI

- 1 Go'sht-sut chorvachiligi, texnik ekinlar (qand lavlagi, Ukrainada - zig'ir), donli ekinlar (arpa, tariq, Moldovada - makkajo'xori), kartoshkachilik, cho'chqachilik, mevachilik
- 2 Donli ekinlar, texnik ekinlar (qand lavlagi, kungaboqar), sut-go'sht chorvachiligi, cho'chqachilik
- 3 Donli ekinlar (Moldovada - arpa), uzumchilik va mevachilik, qo'ychilik, texnik ekinlar, go'sht-sut chorvachiligi, cho'chqachilik, parrandachilik
- 4 Go'sht-sut chorvachiligi, qo'ychilik
- 5 Uzumchilik va mevachilik, bog'dorchilik, tamakichilik, sabzavotchilik, donli ekinlar, qo'ychilik, go'sht-sut chorvachiligi
- 6 Sut va go'sht-sut chorvachiligi, qo'ychilik, cho'chqachilik, parrandachilik, kartoshkachilik, bog'dorchilik
- 7 Go'sht-sut chorvachiligi, cho'chqachilik, zig'ir, kartoshka, O'rmon xo'jaligi
- 8 Sut-go'sht chorvachiligi, cho'chqachilik, kartoshka, zig'ir, donli ekinlar (arpa, bug'doy)
- O'rmonlar

Mashtab 1:7 000 000



## BELARUS

**Poytaxti:** Minsk  
 1 885 100 kishi (2012 y.)  
**Hududi:** 207 600 kv. km  
**Aholisi:** 9 502 811 kishi (2012 y.)  
**Davlat tili:** belarus, rus  
**Dini:** pravoslavlar - 80%, katoliklar - 15%, protestantlar - 5%  
**Boshqaruv shakli:** prezident respublikasi  
**Pul birligi:** belarus rubli



## MOLDOVA

**Poytaxti:** Kishinyov  
 794 800 kishi (2012 y.)  
**Hududi:** 33 846 kv. km  
**Aholisi:** 3 540 757 kishi (2011 y.)  
**Davlat tili:** moldov  
**Dini:** pravoslavlar - 98%, iudeilar - 2%  
**Boshqaruv shakli:** respublika  
**Pul birligi:** moldova ley



## UKRAINA

**Poytaxti:** Kiyev  
 2 799 964 kishi (2011 y.)  
**Hududi:** 603 700 kv. km  
**Aholisi:** 45 547 800 kishi (2011 y.)  
**Davlat tili:** ukrain  
**Dini:** pravoslavlar - 76%, uniatarlar - 14%, musulmonlar - 8%, katoliklar, protestantlar, iudeilar  
**Boshqaruv shakli:** respublika  
**Pul birligi:** grivna



Minsk (Belarus)



Andreyev cherkovi, Kiyev (Ukraina)




# ROSSIYA FEDERATSIYASI

## ROSSIYA FEDERATSIYASI

Poytaxti: Moskva 11 977 988 kishi (2013 y.)  
 Hududi: 17 098 248 kv. km  
 Aholisi: 142 294 824 kishi (2011 y.)  
 Davlat tili: rus  
 Din: ortodoks pravoslav (eng ko'p tarqalgan),  
 Undan tashqari islom, katolitsizm, buddizm,  
 yodangma s'q'inedi.  
 Bosqaruv shakli: federativ respublika  
 Pul birligi: rubl



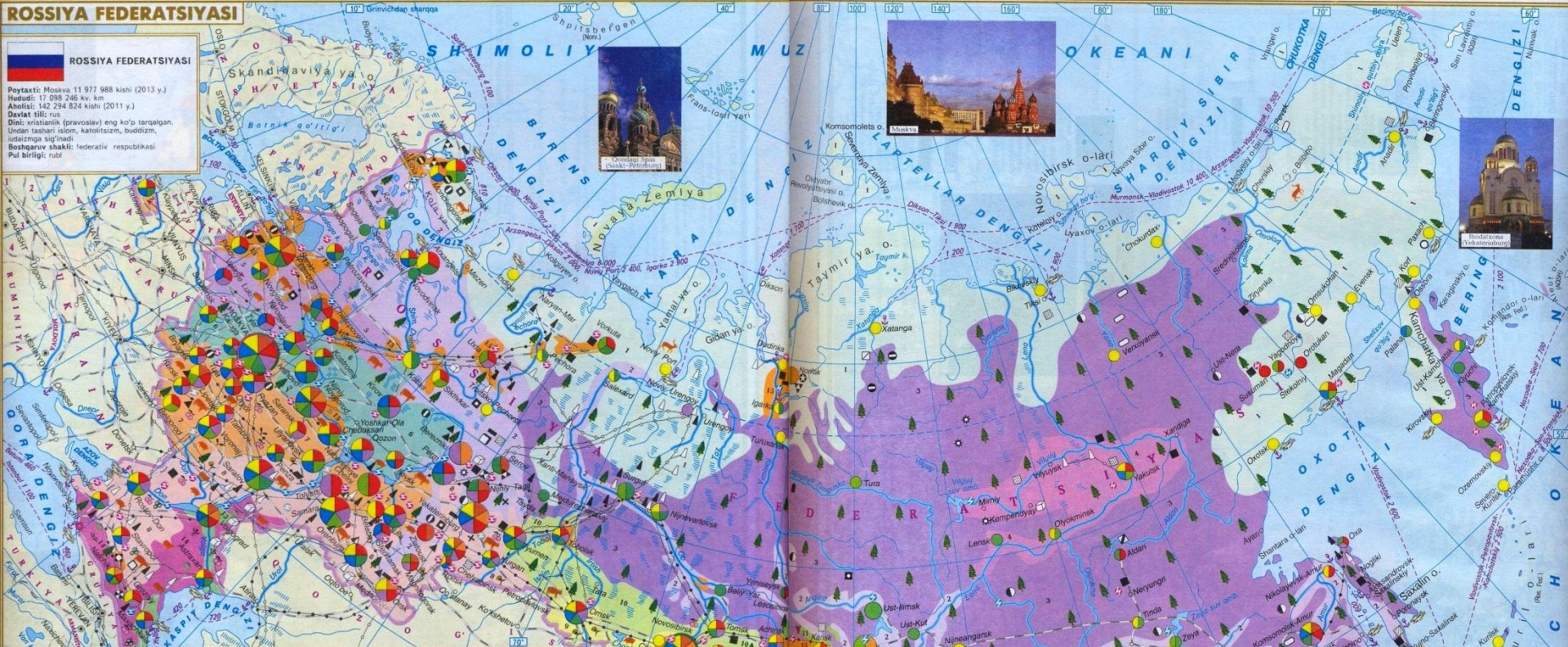
Katedraliya (Sankt-Peterburg)



Komsomolski o. Moskva




Red Square Katedraliyasi (Moskva)



## ARMANISTON

Poytaxti: Yerevan  
 1 290 000 kishi (2012 y.)  
 Hududi: 29 743 kv. km  
 Aholisi: 3 193 244 kishi (2012 y.)  
 Davlat tili: arman  
 Din: xristian - arman apostol (pravoslav) cherkovi (monofizitlar), rus pravoslav cherkovi  
 Bosqaruv shakli: parlament respublikasi  
 Pul birligi: dram




Tsitsernakabert (Yerevan)

## GRUZIYA

Poytaxti: Tbilisi  
 1 172 700 kishi (2012 y.)  
 Hududi: 69 700 kv. km  
 Aholisi: 4 305 919 kishi (2012 y.)  
 Davlat tili: gruzin  
 Din: musulmonlar (shaitlar) - 62%,  
 pravoslav cherkovi - 10%, arman  
 pravoslav cherkovi - 8%,  
 islom - 11%  
 Bosqaruv shakli: respublika  
 Pul birligi: lari

## OZARBAYJON

Poytaxti: Boku  
 1 796 300 kishi (2011 y.)  
 Hududi: 86 600 kv. km  
 Aholisi: 9 435 322 kishi (2012 y.)  
 Davlat tili: ozarbayjon, rus  
 Din: musulmonlar (shaitlar) - 62%,  
 musulmonlar (sunniyalar) - 26%,  
 pravoslavlar - 12%  
 Bosqaruv shakli: respublika  
 Pul birligi: manat



Boku (Ozarbayjon)

### QISHLOQ XO'JALIGI (kesma kartada)

- 1 Choychilik, subtropik mevalchilik (sitruslar)
- 2 Paxtachilik, sabzavotchilik, mevalchilik
- 3 Mevalchilik, sabzavotchilik, uzumchilik
- 4 Temakchilik, uzumchilik, mevalchilik
- 5 Go'sht-sut chorvachiligi va qo'ychilik, bug'doy, makka'joxori
- 6 Yaylovdagi go'sht-sut chorvachiligi
- 7 Sabzavotchilik, uzumchilik, mevalchilik, go'sht-sut chorvachiligi, parrandachilik, cho'chachilik

### QISHLOQ XO'JALIGI

- 1 Bug'chilik, mo'ynali hayvonlarni ovlash, baliqchilik
- 2 Mo'ynali hayvonlarni ovlash, dehqonchilik va sut chorvachiligi
- 3 Mo'ynali hayvonlarni ovlash, bug'chilik, baliqchilik, dehqonchilik va sut chorvachiligi
- 4 Go'sht-sut chorvachiligi, qiyichilik, doni ekinlar (arpa, suli), mo'ynali hayvonlarni ovlash
- 5 Zig'irchilik, go'sht-sut chorvachiligi, kartoshkachilik
- 6 Zig'irchilik, doni ekinlar (javar, bug'doy, suli), kartoshkachilik, go'sht-sut chorvachiligi, cho'chachilik
- 7 Doni ekinlar (javar, bug'doy, gretka) kartoshkachilik, go'sht-sut chorvachiligi, cho'chachilik, qo'ychilik, texnik ekinlar (qand lavlagi, kungaboqar)
- 8 Doni ekinlar (bug'doy, makka'joxori), kungaboqar, go'sht-sut chorvachiligi, cho'chachilik, qo'ychilik, parrandachilik
- 9 Doni ekinlar (bug'doy, javar, tariq), go'sht-sut chorvachiligi, cho'chachilik, qo'ychilik

### Kartada raqamlar bilan belgilangan:

- 1 Avstriya
- 2 Chexiya
- 3 Slovakiya
- 4 Vengriya
- 10 Sut chorvachiligi, doni ekinlar (bug'doy), zig'ir
- 11 Go'sht-sut chorvachiligi, qo'ychilik, bug'doy, qand lavlagi, zig'ir
- 12 Doni ekinlar (bug'doy, janubda - sholi), soya, kartoshkachilik, sabzavotchilik, go'sht-sut chorvachiligi
- 13 Mevalchilik, uzumchilik, sabzavotchilik, polizchilik
- 14 Chala cho'l yaylovlari chorvachilik (go'sht-jun qo'ychiligi)
- 15 Sabzavotchilik, kartoshkachilik, sut chorvachiligi, cho'chachilik, parrandachilik
- 16 Go'sht-sut chorvachiligi, tog' yaylovlari go'sht-jun qo'ychiligi bilan makony dehqonchilik

Mashtab 1:20 000 000



# MARKAZIY OSIYO MAMLAKATLARI



**QIRG'IZISTON**

Poytaxti: Bishkek  
 Hududi: 1 042 783 kishi (2012 y.)  
 Hududi: 198 500 kv.km  
 Aholisi: 5 654 800 kishi (2012 y.)  
 Davlat tili: qirg'iz, rus  
 Dini: islom (sunnilar), pravoslav  
 Boshqaruv shakli: respublika  
 Pul birligi: som

**QOZOG'ISTON**

Poytaxti: Astana  
 743 000 kishi (2012 y.)  
 Hududi: 2 724 902 kv.km  
 Aholisi: 16 313 209 kishi (2012 y.)  
 Davlat tili: qozog, rus  
 Dini: musulmonlar (sunnilar)-47%, pravoslavlar-44%, protestantlar-2%  
 Boshqaruv shakli: respublika  
 Pul birligi: tengge

**TOJIKISTON**

Poytaxti: Dushanbe  
 747 600 kishi (2012 y.)  
 Hududi: 142 000 kv.km  
 Aholisi: 7 188 397 kishi (2012 y.)  
 Davlat tili: tojik  
 Dini: musulmonlar (sunnilar)-80%, musulmonlar (shialar)-5%  
 Boshqaruv shakli: respublika  
 Pul birligi: somoni

**TURKMANISTON**

Poytaxti: Ashgabat  
 727 700 kishi (2012 y.)  
 Hududi: 491 200 kv.km  
 Aholisi: 5 200 732 kishi (2012 y.)  
 Davlat tili: turkman  
 Dini: musulmonlar-89%, pravoslavlar-9%  
 Boshqaruv shakli: prezident respublikasi  
 yakka partiyalik tizimi bilan  
 Pul birligi: manat

**O'ZBEKISTON**

Poytaxti: Toshkent  
 2 309 300 kishi (2012 y.)  
 Hududi: 448 970 kv.km  
 Aholisi: 29 555 400 kishi (2012 y.)  
 Davlat tili: o'zbek  
 Dini: musulmonlar-88% (asosan sunnilar), pravoslavlar-9%  
 Boshqaruv shakli: respublika  
 Pul birligi: so'm

- 1 Donli ekinlar (bug'doy, tariq), sut-go'sht chorvachiligi (yirik shoxli qoramol, cho'chqachilik), ingichka yungli qo'ychilik
- 2 Cho'l yaylov chorvachiligi (go'sht-jun qo'ychiligi, qorako'lchilik, tuyachilik)

- 3 Tog' yaylovarida chorvachilik (qo'yilar, yirik shoxli qoramol, yilqichilik)
- 4 Donli ekinlar (bug'doy, sholi) texnik ekinlari bilan birga (qand lavlagi, tamaki, lub ekinlar)
- 5 Sug'orma paxtachilik

- QISHLOQ XO'JALIGI**
- 6 Qo'ychilik va sut chorvachiligi
  - 7 Sug'oriladigan yerlarda sabzavotchilik, polizchilik, mevachilik, tamakichilik, uzumchilik
  - 8 Donli (bug'doy, arpa, makkajo'xori) va yem-xashak ekinlari, go'sht-sut chorvachiligi


- 9 Tog' oldi va tog'-yaylov chorvachiligi (qo'yilar, yirik shoxli qoramolchilik)
- 10 Cho'l-yaylov chorvachiligi (qorako'lchilik, tuyachilik)
- O'rmonlar



**QISHLOQ XO'JALIGI**

- 1 Donli ekinlar (gaolan, tariq, makkajo'xori, bug'doy) va soya
- 2 Bug'doy va boshqa donli ekinlar
- 3 G'o'zza va bug'doy
- 4 Sholi, bug'doy, makkajo'xori
- 5 Sholi plantatsiyalari
- 6 Chorvachilik va donli ekinlar
- 7 Yaiylov, dasht, chala cho'l, cho'l va ko'chmanchi chorvachiligi
- 8 Baland tog'li ko'chmanchi chorvachiligi
- 9 Kam foydalaniladigan va foydalanilmaydigan yerlar
- O'rmonlar

**XITYOY. MONGOLIYA**



**XITYOY**

**Poytaxti:** Pekin  
 20 693 000 kishi (2012 y.)  
**Hududi:** 9 596 960 kv. km  
**Aholisi:** 1 358 500 143 kishi (2012 y.)  
**Davlat tili:** xitoy  
**Dini:** konfutsiyaniq, buddizm, daosizm, ajdodlarga sig'inish  
**Boshqaruv shakli:** respublika  
**Pul birligi:** yuan



**MONGOLIYA**

**Poytaxti:** Ulan-Bator  
 1 221 000 kishi (2012 y.)  
**Hududi:** 1 564 116 kv. km  
**Aholisi:** 2 868 601 kishi (2012 y.)  
**Davlat tili:** mongol  
**Dini:** lamaizm (tibet buddizmi)  
**Boshqaruv shakli:** respublika  
**Pul birligi:** tugrik



Mashtab 1:20 000 000

Kartada raqam bilan belgilangan: 1 Bangladesh



**HINDISTON. BANGLADESH. BUTAN.  
NEPAL. SHRI-LANKA**

**QISHLOQ XO'JALIGI**

- 1 Donli ekinlar (sholi, tariq)
  - 2 Tariq (ovar, bajra), moyli ekinlar va g'o'zachilik
  - 3 G'o'za, tariq va dukkachi ekinlar
  - 4 Shakargamish, bug'doy, moyli ekinlar (porchusa, raps) va sholi
  - 5 Bug'doy, tariq, dukkachi ekinlar va g'o'za
  - 6 Chorvachilik (go'yachilik, tuyachilik, yirik shoxli qoramol), tariq va moyli ekinlar
  - 7 Kiam foydalaniladigan va foydalanilmaydigan yerlar
- Sug'oriladigan yerlar  
 O'rmonlar



**BANGLADESH**

**Poytaxti:** Dakka  
 7 423 137 kishi (2012 y.)  
**Hududi:** 144 000 kv.km  
**Aholisi:** 154 364 928 kishi (2012 y.)  
**Davlat tili:** bengal, ingliz  
**Dini:** islom (sunnilar)-83%, induizm-16%, buddizm, xristianlik  
**Boshqaruv shakli:** parlament respublikasi  
**Pul birligi:** taka



**BUTAN**

**Poytaxti:** Tximpxu  
 742 737 kishi (2012 y.)  
**Hududi:** 38 394 kv.km  
**Aholisi:** 752 634 kishi (2012 y.)  
**Davlat tili:** dzong-ke  
**Dini:** buddizm (lamaizm toli)-70%, induizm-25%  
**Boshqaruv shakli:** konstitutsion monarxiya  
**Pul birligi:** ngultrum




**HINDISTON**

**Poytaxti:** Dehli  
 16 314 838 kishi (2011 y.)  
**Hududi:** 3 287 590 kv.km  
**Aholisi:** 1 268 803 043 kishi (2012 y.)  
**Davlat tili:** hindi, ingliz  
**Dini:** induizm-83%, islom (sunnilar)-10%, xristianlik-2%, sikhoz-2,5% va boshqalar  
**Boshqaruv shakli:** federativ respublikasi  
**Pul birligi:** hind rupiyasi




**NEPAL**

**Poytaxti:** Katmandu  
 1 442 271 kishi (2012 y.)  
**Hududi:** 140 800 kv.km  
**Aholisi:** 31 266 871 kishi (2012 y.)  
**Davlat tili:** nepali  
**Dini:** induizm-90%, islom-3%, buddizm-5%, xristianlik  
**Boshqaruv shakli:** konstitutsion monarxiya  
**Pul birligi:** nepal rupiyasi




Tab-Maxal (Hindiston)



Katmandu (Nepal)



Dikka (Bangladesh)



Kolombi (Shri-Lanka)



**SHRI-LANKA**

**Poytaxti:** Kolombo  
 1 500 000 kishi (2012 y.)  
**Hududi:** 65 610 kv.km  
**Aholisi:** 21 368 820 kishi (2012 y.)  
**Davlat tili:** tami, singal  
**Dini:** buddizm-69%, induizm-15%, xristianlik-8%, islom-7%  
**Boshqaruv shakli:** respublika  
**Pul birligi:** lanky rupiyasi



# JANUBI-G'ARBIY OSIYO MAMLAKATLARI



- Kartada raqamlar bilan belgilangan:**
- 1 Gretsiya
  - 2 Livan
  - 3 Isroil
  - 4 Falastin hududlari (lordan daryosining g'arbiy qirg'og'i va G'azza sektori)
  - 5 Kuvayt
  - 6 Bahrayn
  - 7 Qatar
  - 8 Birlashgan Arab Amirliklari
  - 9 Jibuti


## QISHLOQ XO'JALIGI

- Donli ekinlar (bug'doy, arpa, tariq), g'o'za va sholi (sug'oriladigan yerlarda), chorvachilik; Suriya, lordaniya va Iroqda - mevachilik va sabzavotchilik bilan birga
- 1 Donli ekinlar (bug'doy, makkajo'xori, arpa), mevachilik, uzumchilik
  - 2 Sholi va tariq
  - 3 Bug'doy, tariq, dukkakli ekinlar va g'o'zachilik
  - 4 Yaylov chorvachiligi (qo'yalar, echkilar), dehqonchilik bilan birga (bug'doy, arpa, tariq)
  - 5 Yarim ko'chmanchi va ko'chmanchi chorvachilik (qo'yalar, echkilar, tuyalar)
  - 6 Kam foydalaniladigan va foydalanilmaydigan yerlar
  - 7 Sug'oriladigan yerlar
  - 8 O'rmonlar




**BIRLASHGAN ARAB AMIRLIKLARI**

**Poytaxti:** Abu-Dabi  
**Hududi:** 83 600 kv. km  
**Aholisi:** 8 290 954 kishi (2012 y.)  
**Davlat tili:** arab  
**Dini:** islom - 96%, induizm, xristianlik  
**Boshqaruv shakli:** monarxiya  
**Pul birligi:** dirxam



**POKISTON**

**Poytaxti:** Islamabad  
**Hududi:** 803 940 kv. km  
**Aholisi:** 181 364 001 kishi (2012 y.)  
**Davlat tili:** urdu, ingliz  
**Dini:** islom (sunniiylar-75%, shialar-20%), induizm, xristianlik va boshqalar.  
**Boshqaruv shakli:** Britaniya millatlar hamdo'stligi islom respublikasi tarkibida  
**Pul birligi:** pokiston rupiyasi



**SAUDIYA ARABISTONI**

**Poytaxti:** Ar-Riyod  
**Hududi:** 2 149 000 kv. km  
**Aholisi:** 28 792 817 kishi (2012 y.)  
**Davlat tili:** arab  
**Dini:** islom  
**Boshqaruv shakli:** mutiaq teokratik monarxiya  
**Pul birligi:** Saudiya Arabistoni riali




**SURIYA**

**Poytaxti:** Damashq  
**Hududi:** 185 180 kv. km  
**Aholisi:** 21 078 029 kishi (2012 y.)  
**Davlat tili:** arab (suriya dialekti)  
**Dini:** islom (sunniiylar - 68%, shialar - 14%),  
**Boshqaruv shakli:** respublika  
**Pul birligi:** suriya funti



**IROQ**

**Poytaxti:** Bag'dod  
**Hududi:** 437 072 kv. km  
**Aholisi:** 33 954 480 kishi (2012 y.)  
**Davlat tili:** arab  
**Dini:** islom - 95% (shialar-60%, sunniiylar-35%), xristianlik-3%, iudaizm  
**Boshqaruv shakli:** respublika  
**Pul birligi:** iroq dinari



**ERON**

**Poytaxti:** Tehron  
**Hududi:** 1 648 000 kv. km  
**Aholisi:** 76 334 739 kishi (2012 y.)  
**Davlat tili:** farsi (yangi-farsi)  
**Dini:** islom (shialar-95%, sunniiylar-4%), xristianlik, iudaizm, zoroastrizm, baxaizm  
**Boshqaruv shakli:** teokratik islom respublikasi  
**Pul birligi:** eron riali



**AFG'ONISTON**

**Poytaxti:** Kobul 3 000 000 kishi (2012 y.)  
**Hududi:** 647 500 kv. km  
**Aholisi:** 33 835 917 kishi (2012 y.)  
**Davlat tili:** pushtu, dari  
**Dini:** islom (sunniiylar - 84%, shialar - 15%)  
**Boshqaruv shakli:** respublika  
**Pul birligi:** afg'oni



**ISROIL**

**Poytaxti:** Tel-Aviv 404 750 kishi (2011 y.)  
**Hududi:** 22 072 kv. km  
**Aholisi:** 7 759 437 kishi (2012 y.)  
**Davlat tili:** ivrit, arab  
**Dini:** iudaizm - 85%  
**Boshqaruv shakli:** respublika  
**Pul birligi:** shekel



**TURKIYA**


**Poytaxti:** Anqara 4 900 000 kishi (2012 y.)  
**Hududi:** 783 562 kv. km  
**Aholisi:** 75 134 961 kishi (2012 y.)  
**Davlat tili:** turk  
**Dini:** islom - sunniiylar  
**Boshqaruv shakli:** respublika  
**Pul birligi:** turk lirasi



# JANUBI-SHARQIY OSIYO MAMLAKATLARI



Tailand



Manila (Filippini)



VETNAM

**Poytaxti:** Xanoy  
 6 232 940 kishi (2012 y.)  
**Hududi:** 331 212 kv.km  
**Aholisi:** 90 364 220 kishi (2012 y.)  
**Davlat tili:** vietnam  
**Dini:** buddizm-55%, daosizm-12%, katoliqizm-10%, butparastik-23%  
**Boshqaruv shakli:** respublika  
**Pul birligi:** dong



INDONEZIYA

**Poytaxti:** Jakarta  
 9 121 000 kishi (2010 y.)  
**Hududi:** 1 919 440 kv.km  
**Aholisi:** 246 644 410 kishi (2012 y.)  
**Davlat tili:** indoneziya  
**Dini:** islom-87%, protestantlar-6%, katoliklar-3%, buddizm-1%, induizm-1%  
**Boshqaruv shakli:** respublika  
**Pul birligi:** indoneziya rupiyasi



MALAYZIYA

**Poytaxti:** Kuala-Lumpur  
 1 700 000 kishi (2010 y.)  
**Hududi:** 329 758 kv.km  
**Aholisi:** 29 607 616 kishi (2011 y.)  
**Davlat tili:** malay  
**Dini:** islom-55%, buddizm-30%  
**Boshqaruv shakli:** konstitutsion monarxiya  
**Pul birligi:** ringgit (malayziya dollari)



TAILAND

**Poytaxti:** Bangkok  
 15 000 000 kishi (2012 y.)  
**Hududi:** 514 000 kv.km  
**Aholisi:** 70 165 982 kishi (2012 y.)  
**Davlat tili:** tay  
**Dini:** buddizm-95%, islom  
**Boshqaruv shakli:** konstitutsion monarxiya  
**Pul birligi:** bat




FILIPPIN

**Poytaxti:** Manila  
 11 552 100 kishi - poytaxt aglomeratsiyasining aholisi soni (2010 y.)  
**Hududi:** 300 000 kv.km  
**Aholisi:** 103 775 002 kishi (2012 y.)  
**Davlat tili:** filippin  
**Dini:** katoliqizm-83%, protestantizm-9%, islom-5%, buddizm va butparastik-3%  
**Boshqaruv shakli:** respublika  
**Pul birligi:** filippin pesosi



Malayziya



Jakarta (Indoneziya)

- QISHLOQ XO'JALIGI**
- 1 Donli ekinlar (sholi, makkajo'xori)
  - 2 Sholi
  - 3 Texnik ekinlar
  - 4 Kauchuk plantatsiyalari
  - 5 Yaylov chorvachiligi
- Sug'oriladigan yerlar**
- O'rmonlar**

- Kartada raqamlar bilan belgilangan:**
- 1 Brunej
  - 2 Singapur
  - 3 Sharqiy Timor

Masshtab 1:23 000 000





# KOREYA RESPUBLIKASI



## KOREYA RESPUBLIKASI

Poytaxti: Seul 10 464 051 kishi (2011 y.)  
 Hududi: 99 392 kv.km  
 Aholisi: 49 024 737 kishi (2012 y.)  
 Davlat tili: koreys  
 Din: buddizm - 23%, protestantlik - 18%,  
 katoliqsim - 11%  
 Boshqaruv shakli: respublika  
 Pul birligi: vona

### QISHLOQ XO'JALIGI


- 1 Sholi va sabzavotchilik
- 2 Donli ekinlar (arpa) va sabzavotchilik
- 3 Chorvachilik (yirik shoxli qoramol, cho'chqachilik)
- 4 Dengiz ovchiligi (dengiz karami yig'imi, dengiz mahsulotlarini ovlash)
- 5 O'rmonlar




Palatada, Bodaikonsan



Seul



Kyungbukun sariyi





Seul

Mashtab 1:4 000 000



# YAPONIYA







 **YAPONIYA**

Poytaxti: Tokio  
 13 051 965 kishi (2010 y.)  
 Hududi: 377 944 km<sup>2</sup>  
 Aholisi: 125 917 749 kishi (2012 y.)  
 Davlat tili: yapon  
 Dini: sintoizm, buddizm, xristianlik  
 Boshqaruv shakli: konstitutsion monarxiya  
 Pul birligi: yena

**Mashtab 1:7 500 000**


**QISHLOQ XO'JALIGI**

-  1 Shoili
-  2 Shoili, donli (arpa, bug'doy) va dukkakali ekinlar, sabzavotchilik va sut chorvachiligi
-  3 Texnik va ozoza ekinlari dukkakali ekinlar bilan birga va sut chorvachiligi
-  O'rmonlar

**Mashtab 1:7 500 000**



# AMERIKA QO'SHMA SHTATLARI



**Kartada raqamlar bilan belgilangan AQSH shaharlari:**



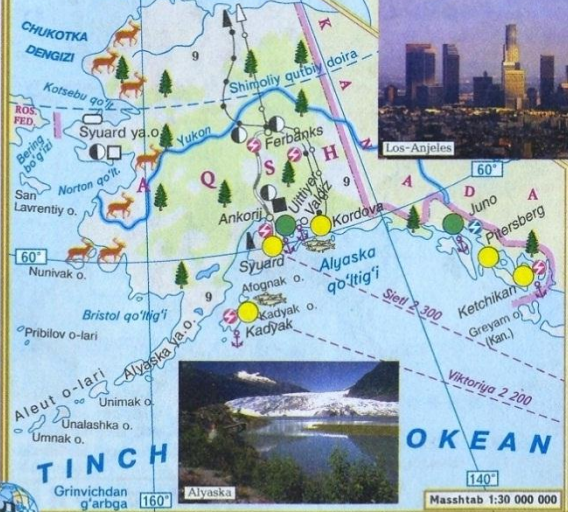
- 1 Springfild
- 2 Nyu-Xeyven
- 3 Tolido
- 4 Saut-Bend
- 5 Fort-Ueyn
- 6 Kolumbus
- 7 Deyton
- 8 Terre-Got

**Mashtab 1:20 000 000**

### QISHLOQ XO'JALIGI

- 1 Bug'doy va go'sht chorvachiligi
- 2 Makkajo'xori, bug'doy, xo'rori, soya, go'sht chorvachiligi (yirik shoxli qoramol va cho'chqachilik) "makkajo'xori mintaqasi"
- 3 Sut chorvachiligi, o't ekish va sabzavotchilik
- 4 Yaylov go'sht-jun chorvachiligi sug'oriadigan yerlardagi dehqonchilik vohalari bilan (to'za, qand lavlagi, kartoshka, yem-xashak ekinlari)
- 5 Paxtachilik
- 6 Texnik ekinlar (yeryong'oq, tamaki, g'o'za)
- 7 Sabzavotchilik va bog'dorchilik
- 8 Go'sht va sut chorvachiligi, parrandachilik, donli (bug'doy, makkajo'xori) va texnik ekinlar (yeryong'oq, tamaki, g'o'za)
- 9 Kam foydalaniladigan va foydalanilmaydigan yerlar
- Sug'oriadigan yerlar
- O'rmonlar

## ALYASKA SHIMOLIY MUZ OKEANI



## AMERIKA QO'SHMA SHTATLARI


**Poytaxti:** Vashington  
 601 723 kishi shahar ichida, 5 400 000 kishi shahar oldi bilan (2011-y.)  
**Hududi:** 9 372 610 kv.km  
**Aholisi:** 318 177 533 kishi (2012-y.)  
**Davlat tili:** ingliz  
**Dini:** xristianlar (katoliklar, lyuteranlar, baptistlar, pravoslavlar)-87%, iudizm-2%, islom-0,5%, buddizm va induizm  
**Boshqaruv shakli:** federativ respublikasi  
**Pul birligi:** AQSH dollari





KANADA

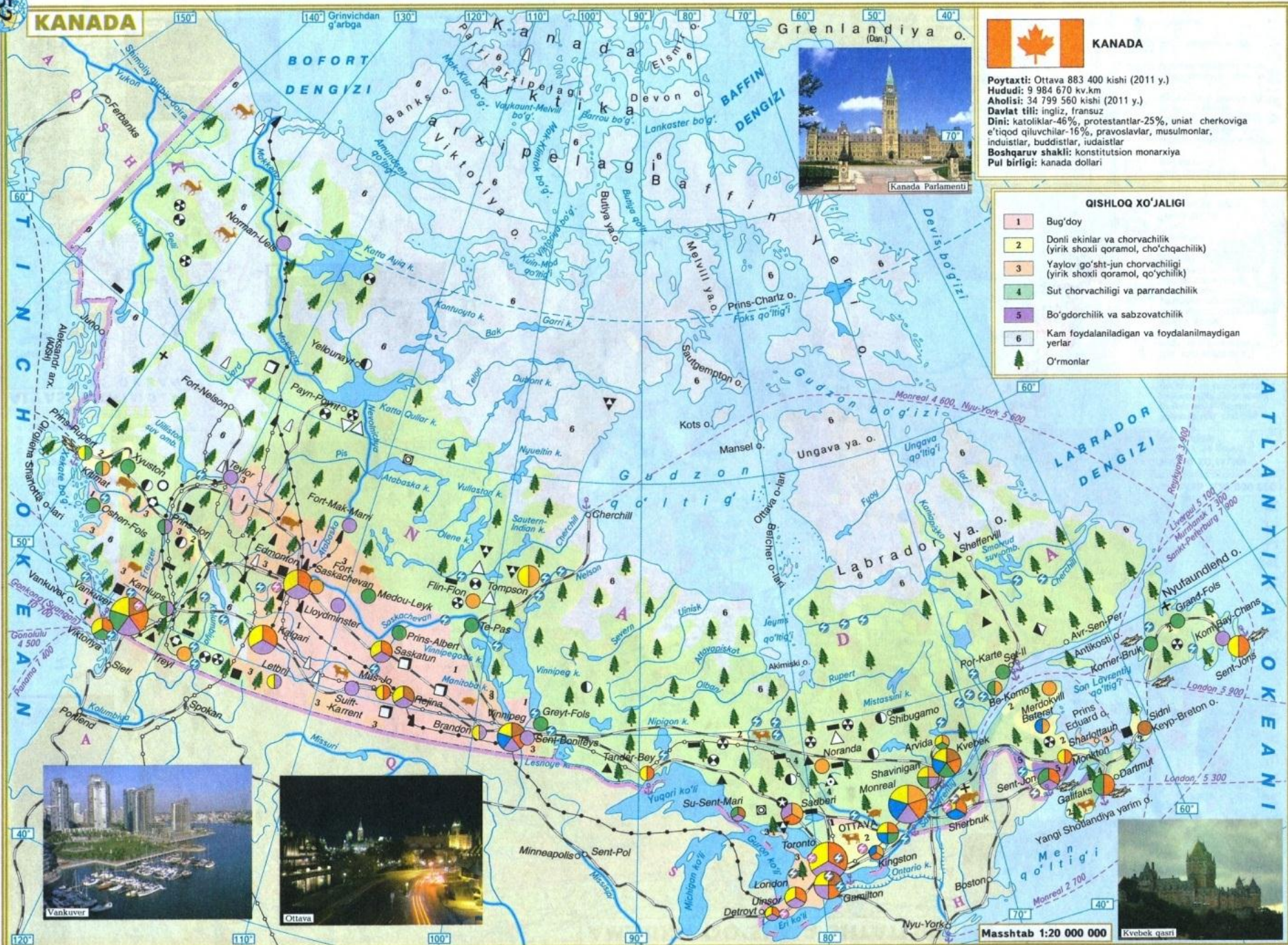
**Poytaxti:** Ottava 883 400 kishi (2011 y.)  
**Hududi:** 9 984 670 kv.km  
**Aholisi:** 34 799 560 kishi (2011 y.)  
**Davlat tili:** ingliz, fransuz  
**Dini:** katoliklar-46%, protestantlar-25%, uniat cherkoviga e'tiqod qiluvchilar-16%, pravoslavlar, musulmonlar, induistlar, buddistlar, iudaistlar  
**Boshqaruv shakli:** konstitutsion monarxiya  
**Pul birligi:** Kanada dollari




Kanada Parlamenti

**QISHLOQ XO'JALIGI**

- 1 Bug'doy
- 2 Donli ekinlar va chorvachilik (yirik shoxii qoramol, cho'chqachilik)
- 3 Yalov go'sht-jun chorvachiligi (yirik shoxii qoramol, qo'ychilik)
- 4 Sut chorvachiligi va parrandachilik
- 5 Bo'gdorchilik va sabzovatchilik
- 6 Kam foydalaniladigan va foydalanilmaydigan yerlar
- 🌲 O'rmonlar



Vankuver



Ottava



Kvebek qasri

Mashtab 1:20 000 000




# MARKAZIY AMERIKA VA KARIB HAVZASI MAMLAKATLARI



**MEKSIKA**

Poytaxti: Mexiko  
 19 700 000 kishi (2011 y.)  
 Hududi: 1 972 550 kv.km  
 Aholisi: 116 879 841 kishi (2012 y.)  
 Davlat tili: ispan  
 Dini: xristianlik-katolitsizm  
 Boshqaruv shakli: federativ respublikasi  
 Pul birligi: meksika pesosi



**KUBA**

Poytaxti: Gavana  
 2 500 000 kishi (2011 y.)  
 Hududi: 100 860 kv.km  
 Aholisi: 11 234 378 kishi (2012 y.)  
 Davlat tili: ispan  
 Dini: xristianlik-katolitsizm, shu jumladan protestantlik  
 Boshqaruv shakli: respublika  
 Pul birligi: kuba pesosi



**DOMINIKANA RESPUBLIKASI**

Poytaxti: Santo-Domingo  
 2 200 000 kishi (2011 y.)  
 Hududi: 48 730 kv.km  
 Aholisi: 10 276 746 kishi (2012 y.)  
 Davlat tili: ispan  
 Dini: xristianlik-katolitsizm  
 Boshqaruv shakli: respublika  
 Pul birligi: dominika pesosi

## KARIB HAVZASI MAMLAKATLARI




**QIHLIQ XO'JALIGI**

- 1 Sug'oriladigan yerlarda texnik va donli ekinlar
- 2 Texnik ekinlar plantatsiyalari (shakarqamish, g'o'za, tamaki) mevachilik (bananlar, sitruslilar)
- 3 Donli ekinlar (bug'doy, makkajo'xori, sholi), dukkakli ekinlar (loviya), sabzavotchilik va meva ekinlari
- 4 Yaylov chorvachiligi (yirik shoxli qoramol) makoniy dehqonchilik bilan
- 5 Kam foydalaniladigan va foydalanilmaydigan yerlar

O'rmonlar

**PANAMA**

Poytaxti: Panama  
 1 272 672 kishi (2011 y.)  
 Hududi: 75 517 kv.km  
 Aholisi: 3 655 693 kishi (2012 y.)  
 Davlat tili: ingliz  
 Dini: katoliklar-90%, protestantlar-6%  
 Boshqaruv shakli: respublika  
 Pul birligi: balboa



**YAMAYKA**

Poytaxti: Kingston  
 580 000 kishi (2010 y.)  
 Hududi: 10 991 kv.km  
 Aholisi: 2 784 461 kishi (2012 y.)  
 Davlat tili: ingliz  
 Dini: protestantlar-70%  
 Boshqaruv shakli: konstitutsion monarxiya  
 Pul birligi: yamayka dollari



**Kartada raqamlar bilan belgilangan:**

- 1 Dominikana Respublikasi
- 2 Kolumbiya

**Kartada raqamlar bilan belgilangan:**

- 1 Salvador
- 2 Kosta-Rika



# JANUBIY AMERIKA

## KARIB DENGIZI



### QISHLOQ XO'JALIGI

- 1 Kofe plantatsiyalari
- 2 Texnik ekinlari plantatsiyalari (shakarqamish, g'oz, kofe)
- 3 Donli ekinlar (bug'doy, makkajo'shori) moyli o'simliklar va yaylov chorvachiligi (yirik shoxli qoramol)
- 4 Sug'oriladigan yerlarda texnik va donli ekinlar
- 5 Yaylov chorvachiligi (yirik shoxli qoramol)
- 6 Yaylov go'sht-jun qo'ychiligi
- 7 Kam foydalaniladigan va foydalanilmaydigan yerlar

### Kartada raqamlar bilan belgilangan:

- 1 Nikaragua
- 2 Kosta-Rika
- 3 Sent-Vinsent va Grenadin
- 4 Barbados
- 5 Grenada
- 6 Trinidad va Tobago

**ARGENTINA**

Poytaxti: Buenos-Ayres  
13 076 300 kishi (2012 y.)  
Hududi: 2 765 890 kv. km  
Aholisi: 42 192 494 kishi (2012 y.)  
Davlat tili: ispan  
Dini: xristianlik (katolitsizm-90%, protestantizm-2%), induizm-2%, boshqa diniy harakatlari-6%  
Boshqaruv shakli: federativ respublikasi  
Pul birligi: argentina pesosi

**BOLIVIYA**

Poytaxti: La-Pas  
1 509 000 kishi (2012 y.)  
Hududi: 1 098 581 kv. km  
Aholisi: 10 369 709 kishi (2011 y.)  
Davlat tili: ispan  
Dini: xristianlik (katolitsizm-95%, protestantizm-5%)  
Boshqaruv shakli: respublika  
Pul birligi: boliviyo

**BRAZILIYA**

Poytaxti: Braziliya  
2 207 718 kishi (2012 y.)  
Hududi: 8 511 965 kv. km  
Aholisi: 205 716 890 kishi (2012 y.)  
Davlat tili: portugaliya  
Dini: xristianlik (katolitsizm-89%, protestantizm), induizm  
Boshqaruv shakli: federativ respublikasi  
Pul birligi: real

**VENESUELA**

Poytaxti: Karakas 3 000 000 kishi (2011 y.)  
Hududi: 916 445 kv. km  
Aholisi: 30 161 201 kishi (2012 y.)  
Davlat tili: ispan  
Dini: xristianlik (katolitsizm)  
Boshqaruv shakli: respublika  
Pul birligi: bolivar

**KOLUMBIYA**

Poytaxti: Santa-fe-de-Bogota  
10 763 453 kishi (2011 y.)  
Hududi: 1 138 910 kv. km  
Aholisi: 47 821 173 kishi (2012 y.)  
Davlat tili: ispan  
Dini: xristianlik (katolitsizm-95%, protestantizm)  
Boshqaruv shakli: respublika  
Pul birligi: kolumbiya pesosi

**PERU**

Poytaxti: Lima 7 737 002 kishi (2011 y.)  
Hududi: 1 285 220 kv. km  
Aholisi: 29 897 918 kishi (2012 y.)  
Davlat tili: ispan, kechua va aymara  
Dini: xristianlik (katolitsizm)  
Boshqaruv shakli: respublika  
Pul birligi: nuevo soi

**CHILI**

Poytaxti: Santiyago 4 837 295 kishi (2011 y.)  
Hududi: 756 950 kv. km  
Aholisi: 17 507 465 kishi (2012 y.)  
Davlat tili: ispan  
Dini: xristianlik (katolitsizm)  
Boshqaruv shakli: prezident respublikasi  
Pul birligi: chil pesosi



Masshtab 1:30 000 000



**AFRIKA**



- Kartada raqamlar bilan belgilangan:**
- 1 Gruziya
  - 2 Bolgariya
  - 3 Makedoniya
  - 4 Albaniya
  - 5 Portugaliya
  - 6 Livan
  - 7 Isroil
  - 8 Falastin hududlari (Jordan darvozi g'arbiy qirg'og'i va G'azza sektori)
  - 9 Iordaniya
  - 10 Senegal
  - 11 Gambiya
  - 12 Jibuti
  - 13 Gvineya-Bissau
  - 14 Serra-Leone
  - 15 Ekvatorial Gvineya
  - 16 Ruanda
  - 17 Burundi
  - 18 Svazilend
  - 19 Lesoto

**QISHLOQ XO'JALIGI**

- 1 Donli ekinlar (bug'doy, makkajo'xori, arpa), chorvachilik (qo'yilar, yirik shoxli qoramol)
- 2 Sitrusliilar, uzumchilik, zaytun, sabzavotchilik
- 3 Donli-dukkaik ekinlar, chorvachilik
- 4 Idizmevalar (maniok, bata), donli ekinlar (makkajo'xori, sholi), texnik ekinlar (g'o'zachilik), yaylov chorvachiligi (qo'yilar, yirik shoxli qoramol)
- 5 Donli ekinlar (bug'doy, makkajo'xori, sholi), idizmevalar (maniok, bata), texnik ekinlar (tamaki, sizal, shakarqamish), kofe, chorvachilik (yirik shoxli qoramol)
- 6 Texnik (g'o'zachilik, shakarqamish) va donli ekinlar (sholi, makkajo'xori, bug'doy), yeryong'oq
- 7 Yaylov chorvachiligi (yirik shoxli qoramol, qo'yilar, echkilar)
- 8 Qo'ychilik, angor echkilarini yetishtirish
- 9 Ko'chmanchi (tuyalar, qo'yilar) va yarim ko'chmanchi (qo'yilar, echkilar, yirik shoxli qoramol) chorvachilik
- 10 Voha dehqonchiligi
- 11 O'rmon ichida olov vositasida ochilgan yerlardagi dehqonchilik (bog'dorchilik, texnik ekinlar, idizmevalar)
- 12 Kam foydalaniladigan va foydalanilmaydigan yerlar

**JAZOIR**

Poytaxti: Jazoir  
2 740 000 kishi (2009 y.)  
Hududi: 2 381 741 kv.km  
Aholisi: 36 675 765 kishi (2012 y.)  
Davlat tili: arab  
Dini: islom (sunnilar)  
Boshqaruv shakli: respublika  
Pul birligi: jazoir dinori

**MISIR**

Poytaxti: Qohira  
11 146 000 kishi (2010 y.)  
Hududi: 1 001 450 kv.km  
Aholisi: 85 202 923 kishi (2012 y.)  
Davlat tili: arab  
Dini: islom (sunnilar)-90%, xristianlik (koptlar)-7%  
Boshqaruv shakli: respublika  
Pul birligi: misir funti

**MADAGASKAR**

Poytaxti: Antananarivu  
1 390 000 kishi (2005 y.)  
Hududi: 587 041 kv.km  
Aholisi: 22 359 180 kishi (2012 y.)  
Davlat tili: fransuz, marina  
Dini: butparastlik-52%, xristianlik-41%, islom-7%  
Boshqaruv shakli: respublika  
Pul birligi: malagasiya franki

**MAROKASH**

Poytaxti: Rabot  
2 500 000 kishi (2012 y.)  
Hududi: 446 550 kv.km  
Aholisi: 32 840 301 kishi (2012 y.)  
Davlat tili: arab  
Dini: islom (sunnilar)  
Boshqaruv shakli: konstitutsion monarxiya  
Pul birligi: dirxam

**JANUBIY AFRIKA RESPUBLIKASI**

Poytaxti: Pretoriya  
2 345 908 kishi (2007 y.)  
Hududi: 1 219 912 kv.km  
Aholisi: 50 143 958 kishi (2012 y.)  
Davlat tili: ingliz, afrikanos, xosa, zulu, sesoto  
Dini: xristianlik-80%, induizm, islom  
Boshqaruv shakli: respublika  
Pul birligi: janubi-afrika randi


**NIGERIYA**

Poytaxti: Abuja  
549 000 kishi (2012 y.)  
Hududi: 923 768 kv.km  
Aholisi: 187 659 089 kishi (2012 y.)  
Davlat tili: ingliz, fransuz  
Dini: islom (sunnilar)-50%, xristianlik-40%, butparastlik-10%  
Boshqaruv shakli: respublika  
Pul birligi: nayra

Mashtab 1:40 000 000



# AVSTRALIYA.PAPUA-YANGI GVINEYA



**AVSTRALIYA**

Poytaxti: Kanberra 358 222 kishi (2011y.)  
 Hududi: 7 686 850 kv.km  
 Aholisi: 21 766 711 kishi (2011y.)  
 Davlat tili: ingliz  
 Dini: xristianlik(anglikanlar-26%, katoliklar-26%, protestantlar-20%, pravoslavlilar-4%), buddizm, iudaizm, islom  
 Boshqaruv shakli: federativ konstitutsion monarxiya  
 Pul birligi: avstraliya dollari

**YANGI ZELANDIYA**

Poytaxti: Vellington  
 Hududi: 431 400 kishi (2007y.)  
 Aholisi: 268 680 kv.km  
 Aholisi: 4 290 347 kishi (2011y.)  
 Davlat tili: ingliz  
 Dini: xristianlik (protestantlar, katoliklar)  
 Boshqaruv shakli: konstitutsion monarxiya  
 Pul birligi: yangizelandiya dollari

**PAPUA-YANGI GVINEYA**

Poytaxti: Port-Morsbi  
 Hududi: 255 000 kishi (2002 y.)  
 Aholisi: 462 840 kv.km  
 Aholisi: 6 187 591 kishi (2011y.)  
 Davlat tili: ingliz  
 Dini: xristianlik (protestantlar-50%ga yaqin, katoliklar-22%)  
 Boshqaruv shakli: konstitutsion monarxiya  
 Pul birligi: kina







# MUNDARIJA

bet

|                                                        |       |
|--------------------------------------------------------|-------|
| Dunyoning tabiiy kartasi                               | 2-3   |
| Dunyoning siyosiy kartasi                              | 4-5   |
| Yer resurslari                                         | 6     |
| Suv resurslari                                         | 7     |
| O'rmon resurslari                                      | 8     |
| Dunyo ekologik muammolari                              | 9     |
| Transport                                              | 10-11 |
| <hr/>                                                  |       |
| Dunyo aholisining zichligi                             | 12-13 |
| Dunyoning yil oilalari va xalqlar                      | 14-15 |
| Dinlar                                                 | 16-17 |
| Irqlar                                                 | 18    |
| Urbanizatsiya                                          | 18    |
| Hayot darajasi                                         | 19    |
| <hr/>                                                  |       |
| Mineral xom ashyo resurslari                           | 20-21 |
| Yoqilg'i sanoati                                       | 22    |
| Elektrenergetika                                       | 23    |
| Qayta ishlovchi sanoat                                 | 24-25 |
| Qora va rangli metallurgiya                            | 26    |
| Mashinasozlik                                          | 26    |
| Kimyo sanoati                                          | 27    |
| To'qimachilik sanoati                                  | 27    |
| <hr/>                                                  |       |
| Agroiqlimiy resurslar                                  | 28-29 |
| Qishloq xo'jaligi                                      | 30-31 |
| Donli ekinlar                                          | 32    |
| Texnik ekinlar                                         | 33    |
| Chorvachilik                                           | 33    |
| <hr/>                                                  |       |
| Buyuk Britaniya. Irlandiya                             | 34    |
| Fransiya. Niderlandiya                                 | 35    |
| Germaniya                                              | 36    |
| Italiya. Vatikan. Malta. Monako. San-Marino            | 37    |
| Bolgariya. Vengriya. Ruminiya. Slovakiya. Chexiya      | 38    |
| Daniya. Norvegiya. Finlyandiya. Shvetsiya. Islandiya   | 39    |
| Latviya. Litva. Estoniya                               | 40    |
| Belarus. Moldova. Ukraina                              | 41    |
| Rossiya Federatsiyasi. Armaniston. Gruzija. Ozarbayjon | 42-43 |
| <hr/>                                                  |       |
| Markaziy Osiyo mamlakatlari                            | 44    |
| Xitoy. Mongoliya                                       | 45    |
| Hindiston. Bangladesh. Butan. Nepal. Shri-Lanka        | 46    |
| Janubi-G'arbiy Osiyo mamlakatlari                      | 47    |
| Janubi-Sharqiy Osiyo mamlakatlari                      | 48    |
| Koreya Respublikasi                                    | 49    |
| Yaponiya                                               | 50    |
| <hr/>                                                  |       |
| Amerika Qo'shma Shtatlari                              | 51    |
| Kanada                                                 | 52    |
| Markaziy Amerika va Karib havzasi mamlakatlari         | 53    |
| <hr/>                                                  |       |
| Janubiy Amerika                                        | 54    |
| Afrika                                                 | 55    |
| Avstraliya. Papua-Yangi Gvineya. Yangi Zelandiya       | 56    |







**O'ZBEKISTON RESPUBLIKASI YER RESURLARI,  
GEODEZIYA, KARTOGRAFIYA VA DAVLAT KADASTRI  
DAVLAT QO'MITASI  
TOSHKENT 2017**

Atlas 2007-yilda "Kartografiya" ilmiy-ishlab chiqarish  
davlat korxonasida tuzilgan  
2013-yilda tuzatilgan va nashr etish uchun tayyorlangan  
Muharrirlar: I.A. Ustinova, Ye.E. Kim, V.A. Nuraliyeva  
Maslahatchi geografiya fanlari doktori A.A. Qayumov  
Texnik muharrir N.A. Turayeva  
Muqova dizayni I.G. Batalova  
Bosishga ruxsat etildi 2013-y. 05.04  
Qog'oz bichimi 62x92  
Bosma taboq 3,5 Shartli bosma taboq 3,7  
Buyurtma №26 Adadi 10 000 nusxa

"Kartografiya" ilmiy-ishlab chiqarish davlat korxonasi  
100170, Toshkent sh., Ziyolilar ko'ch., 6

