



Farg'ona Davlat universiteti Tabiiy fanlar fakulteti
Geografiya 17-45-guruh talabasi
Yunusaliyev Rahimjon.
Elektron atlaslar majmuasi

Murojaat uchun:




+998913258925
+998999938125



Atlas

O'ZBEKISTON IQTISODIY VA IJTIMOYIY GEOGRAFIYASI



8
sinf







SHARTLI BELGILAR


AHOLI PUNKTLARI

SIYOSIY-MA'MURIY KARTADA

AHOLINING JOYLASHISHI VA SONIGA KO'RA

Shaharlar

-  **TOSHKENT** 2 000 000 dan ko'p aholi
-  **SAMARQAND** 500 000 dan 1 000 000 gacha aholi
-  **OLMALIQ** 100 000 dan 500 000 gacha aholi
-  **TO'RTKO'L** 50 000 dan 100 000 gacha aholi
-  **QIZILTEPA** 10 000 dan 50 000 gacha aholi
-  **NUROBOD** 10 000 dan kam aholi

 Dehqonobod

 Uzunqudug

Shaharchalar

Qishloqlar

SIYOSIY-MA'MURIY AHAMIYATIGA KO'RA


TOSHKENT O'zbekiston Respublikasining poytaxti


NUKUS Qoraqalpog'iston Respublikasining poytaxti

FARG'ONA O'zbekiston viloyatlari markazlari


TABIY VA IJTIMOY-IQTISODIY KARTALARDA

SIYOSIY-MA'MURIY AHAMIYATIGA KO'RA

 **TOSHKENT** Davlatlar poytaxtlari

 **NUKUS** Qoraqalpog'iston Respublikasining poytaxti

 **NAMANGAN** O'zbekiston viloyatlari markazlari

 *Shahrisabz* Boshqa aholi punktlari

IQTISODIY KARTADA VA VILOYATLAR IQTISODIY KARTALARIDA

AHOLINING JOYLASHISHIGA KO'RA





TOSHKENT } Shaharlar
NUKUS }
NAMANGAN }
KOSONSOU }

Toshbuloq } Shaharchalar






Saroy } Qishloqlar

SIYOSIY-MA'MURIY AHAMIYATIGA KO'RA

Iqtisodiy kartada




-  O'zbekiston Respublikasining poytaxti
-  Qoraqalpog'iston Respublikasining poytaxti
-  O'zbekiston viloyatlari markazlari
-  Boshqa aholi punktlari

ViLOYATLAR Iqtisodiy kartalarida




-  O'zbekiston Respublikasining poytaxti
-  Qoraqalpog'iston Respublikasining poytaxti
-  O'zbekiston viloyatlari markazlari
-  Tumanlar markazlari
-  Boshqa aholi punktlari

CHEGARALAR




SIYOSIY-MA'MURIY KARTADA

-  Davlatlar
-  Qoraqalpog'iston Respublikasi
-  Viloyatlar

TABIY VA IJTIMOY-IQTISODIY KARTALARDA





-  Davlatlar
-  Qoraqalpog'iston Respublikasi
-  Viloyatlar

VILOYATLAR IQTISODIY KARTALARIDA










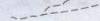





-  Davlatlar
-  Qoraqalpog'iston Respublikasi
-  Viloyatlar

Eslatmalar: 1. Viloyatlar chegaralari faqat O'zbekiston Respublikasi hududida ajratib ko'rsatilgan. 2. Markazlari bilan bir xil namlangan viloyatlar kartada yozilmagan.

ALOQA YO'LLARI

-  Temir yo'llar
-  Avtomobil yo'llari
-  Aeroportlar: 1) xalqaro avialiniya
2) mahalliy avialiniya
-  Port

BOSHQA OB'EKTLAR

-  1) Dengiz, ko'l, suv omborlarining qirg'oq chiziqdari: 1) doimiy va aniq; 2) o'zgarib turuvchi va aniq emas
-  Ko'llar: 1) chuchuk; 2) sho'r
-  Daryolar: 1) doimiy; 2) qurib qoluvchi; 3) orollar
-  1. Suvlarning sathi va ularning belgilari
2. Daryo oqimi yo'nalishini ko'rsatuvchi strelkalar
-  Kanallar, kollektorlar, tashlamalar
-  Quduqlar
-  1. Botqoqliklar. 2. Sho'rxoklar
-  Qumlar
-  Gorizontallar
-  Qurug' o'zanlar
-  Balandlik nuqtalari va ularning belgilari
-  Dovonlar, ularning belgilari va nomlari
-  Jarliklar
-  Muzliklar va qoriqlar
-  Saksovullar

Eslatmalar: 1. O'zbekiston Respublikasi chegarasi So'z massivi tumanida daliliy yerlardan foydalanish bo'yicha va delimitatsiya va demarkatsiya ishlari tugallangandan so'ng aniq ko'rsatiladi. 2. Atlas kartalarida berilgan legendadagi shartli belgilar ushbu jadvalga kiritilmagan. 3. Shartli belgilar va shifrlarning o'lchamlari karta masshtabiga mos ravishda o'zgaradi.

Atlas

O'ZBEKISTON IQTISODIY VA IJTIMOIY GEOGRAFIYASI

8 sinf

O'ZBEKISTON RESPUBLIKASI
XALQ TA'LIMI VAZIRLIGI
BUYURTMASI BO'YICHA



O'ZBEKISTON RESPUBLIKASI
YER RESURLARI, GEODEZIYA, KARTOGRAFIYA
VA DAVLAT KADASTRI DAVLAT QO'MITASI

TOSHKENT 2016

O'ZBEKISTON JAHON KARTASIDA



O'ZBEKISTON RESPUBLIKASI BILAN DIPLOMATIK ALOQA O'RNATMAGAN DAVLATLAR O'YATI

No	Mamlakat	Sana	No	Mamlakat	Sana
1	Afg'oniston Iqom Davlati	93.13.10	63	Litva Respublikasi	93.03.11
2	Alyona Respublikasi	93.22.11	64	Liva Respublikasi	93.22.10
3	Amerika Qo'shma Shtatlari	93.10.02	65	Livan Respublikasi	93.22.10
4	Andorra Respublikasi	2009.01.12	66	Luksemburg B'uyuk Geronigi	93.01.12
5	Argentina Respublikasi	93.09.09	67	Madagaskar Respublikasi	93.01.26
6	Australia Respublikasi	93.09.09	68	Malayziya Respublikasi	93.02.22
7	Azerbayjan Respublikasi	93.09.09	69	Maldiv Respublikasi	93.02.22
8	Bahrayn Respublikasi	93.09.09	70	Mal Respublikasi	93.13.02
9	Bangladesh Xalq Respublikasi	93.09.09	71	Malta Respublikasi	93.02.02
10	Bangladesh Xalq Respublikasi	93.09.09	72	Mariyana G'arbiy Respublikasi	93.11.01
11	Bangladesh Xalq Respublikasi	93.09.09	73	Mexika Respublikasi	2009.02.08
12	Bangladesh Xalq Respublikasi	93.09.09	74	Moldova Respublikasi	93.02.22
13	Bangladesh Xalq Respublikasi	93.09.09	75	Moldova Respublikasi	93.02.22
14	Bangladesh Xalq Respublikasi	93.09.09	76	Moldova Respublikasi	93.02.22
15	Bangladesh Xalq Respublikasi	93.09.09	77	Moldova Respublikasi	93.02.22
16	Bangladesh Xalq Respublikasi	93.09.09	78	Moldova Respublikasi	93.02.22
17	Bangladesh Xalq Respublikasi	93.09.09	79	Moldova Respublikasi	93.02.22
18	Bangladesh Xalq Respublikasi	93.09.09	80	Moldova Respublikasi	93.02.22
19	Bangladesh Xalq Respublikasi	93.09.09	81	Moldova Respublikasi	93.02.22
20	Bangladesh Xalq Respublikasi	93.09.09	82	Moldova Respublikasi	93.02.22
21	Bangladesh Xalq Respublikasi	93.09.09	83	Moldova Respublikasi	93.02.22
22	Bangladesh Xalq Respublikasi	93.09.09	84	Moldova Respublikasi	93.02.22
23	Bangladesh Xalq Respublikasi	93.09.09	85	Moldova Respublikasi	93.02.22
24	Bangladesh Xalq Respublikasi	93.09.09	86	Moldova Respublikasi	93.02.22
25	Bangladesh Xalq Respublikasi	93.09.09	87	Moldova Respublikasi	93.02.22
26	Bangladesh Xalq Respublikasi	93.09.09	88	Moldova Respublikasi	93.02.22
27	Bangladesh Xalq Respublikasi	93.09.09	89	Moldova Respublikasi	93.02.22
28	Bangladesh Xalq Respublikasi	93.09.09	90	Moldova Respublikasi	93.02.22
29	Bangladesh Xalq Respublikasi	93.09.09	91	Moldova Respublikasi	93.02.22
30	Bangladesh Xalq Respublikasi	93.09.09	92	Moldova Respublikasi	93.02.22
31	Bangladesh Xalq Respublikasi	93.09.09	93	Moldova Respublikasi	93.02.22
32	Bangladesh Xalq Respublikasi	93.09.09	94	Moldova Respublikasi	93.02.22
33	Bangladesh Xalq Respublikasi	93.09.09	95	Moldova Respublikasi	93.02.22
34	Bangladesh Xalq Respublikasi	93.09.09	96	Moldova Respublikasi	93.02.22
35	Bangladesh Xalq Respublikasi	93.09.09	97	Moldova Respublikasi	93.02.22
36	Bangladesh Xalq Respublikasi	93.09.09	98	Moldova Respublikasi	93.02.22
37	Bangladesh Xalq Respublikasi	93.09.09	99	Moldova Respublikasi	93.02.22
38	Bangladesh Xalq Respublikasi	93.09.09	100	Moldova Respublikasi	93.02.22

DAVLATLAR VA HUDUDLAR KATAGI

1 Yevropa	23 Belqariya
2 Yevropa	24 Albaniya
3 Latviya	25 Madagaskar
4 Litva	26 Datar
5 Litva	27 San-Marino
6 Nigeriada	28 Andorra
7 Germaniya	29 Yalqon
8 Belqariya	30 Malta
9 Chexiya	31 G'arbiy
10 Lyubliana	32 G'arbiy
11 Litvatskiya	33 Armaniya
12 Slovakiya	34 O'zbekiston
13 Slovakiya	35 O'zbekiston
14 Avstraliya	36 O'zbekiston
15 Yangsiya	37 Koreya Xalq
16 Slovakiya	38 Demokratik Respublikasi
17 Italiya	39 Kuba Respublikasi
18 Madaga	40 Livan
19 Xorvatiya	41 Italiya
20 Bosniya va G'arbiy	42 Italiya
21 Serbiya	43 Italiya
22 Chexiya	44 Italiya

RAQAMLAR BILAN BELGILANGAN

01 Italiya	61 Italiya
02 Marokash Afrika Respublikasi	62 Marokash Afrika Respublikasi
03 Marokash Afrika Respublikasi	63 Marokash Afrika Respublikasi
04 Marokash Afrika Respublikasi	64 Marokash Afrika Respublikasi
05 Marokash Afrika Respublikasi	65 Marokash Afrika Respublikasi
06 Marokash Afrika Respublikasi	66 Marokash Afrika Respublikasi
07 Marokash Afrika Respublikasi	67 Marokash Afrika Respublikasi
08 Marokash Afrika Respublikasi	68 Marokash Afrika Respublikasi
09 Marokash Afrika Respublikasi	69 Marokash Afrika Respublikasi
10 Marokash Afrika Respublikasi	70 Marokash Afrika Respublikasi
11 Marokash Afrika Respublikasi	71 Marokash Afrika Respublikasi
12 Marokash Afrika Respublikasi	72 Marokash Afrika Respublikasi
13 Marokash Afrika Respublikasi	73 Marokash Afrika Respublikasi
14 Marokash Afrika Respublikasi	74 Marokash Afrika Respublikasi
15 Marokash Afrika Respublikasi	75 Marokash Afrika Respublikasi
16 Marokash Afrika Respublikasi	76 Marokash Afrika Respublikasi
17 Marokash Afrika Respublikasi	77 Marokash Afrika Respublikasi
18 Marokash Afrika Respublikasi	78 Marokash Afrika Respublikasi
19 Marokash Afrika Respublikasi	79 Marokash Afrika Respublikasi
20 Marokash Afrika Respublikasi	80 Marokash Afrika Respublikasi

SHARTLI BELGILAR

	Aholi punktlari
	Toshkent Davlatlar poytaxtlari
	Xayema Mulk va alohida statusiga ega hududlar markazlari
	Somona Boshqa aholi punktlari
	Davlatlar va hududlar
	Davlatlar
	Norfolk (Amerika)
	Mulk
	G'arbiy Sahri Kahir Alchida statusiga ega hududlar

1993 y. 21 oktyabr - O'zbekiston Respublikasining davlat til haqidagi Qonuni qabul qilindi
 1991 y. 31 avgust - O'zbekiston Respublikasi davlat mustaqilligi e'lon qilindi
 1991 y. 1 sentyabr - O'zbekiston Respublikasi Mustaqillik kuni
 1991 y. 18 noyabr - O'zbekiston Respublikasining Davlat bayrog'i tasdiqlandi
 1991 y. 29 dekabr - O'zbekiston Respublikasi birinchi Prezidenti umumhalki tomonidan saylandi
 1992 y. 2 iyul - O'zbekiston Respublikasining Davlat g'arbini tasdiqlandi
 1992 y. 8 dekabr - O'zbekiston Respublikasining Konstitutsiyasi qabul qilindi
 1992 y. 10 dekabr - O'zbekiston Respublikasining Davlat madhiyasi tasdiqlandi
 1994 y. 1 iyul - O'zbekiston Respublikasining Milliy valiyatini jori qilindi

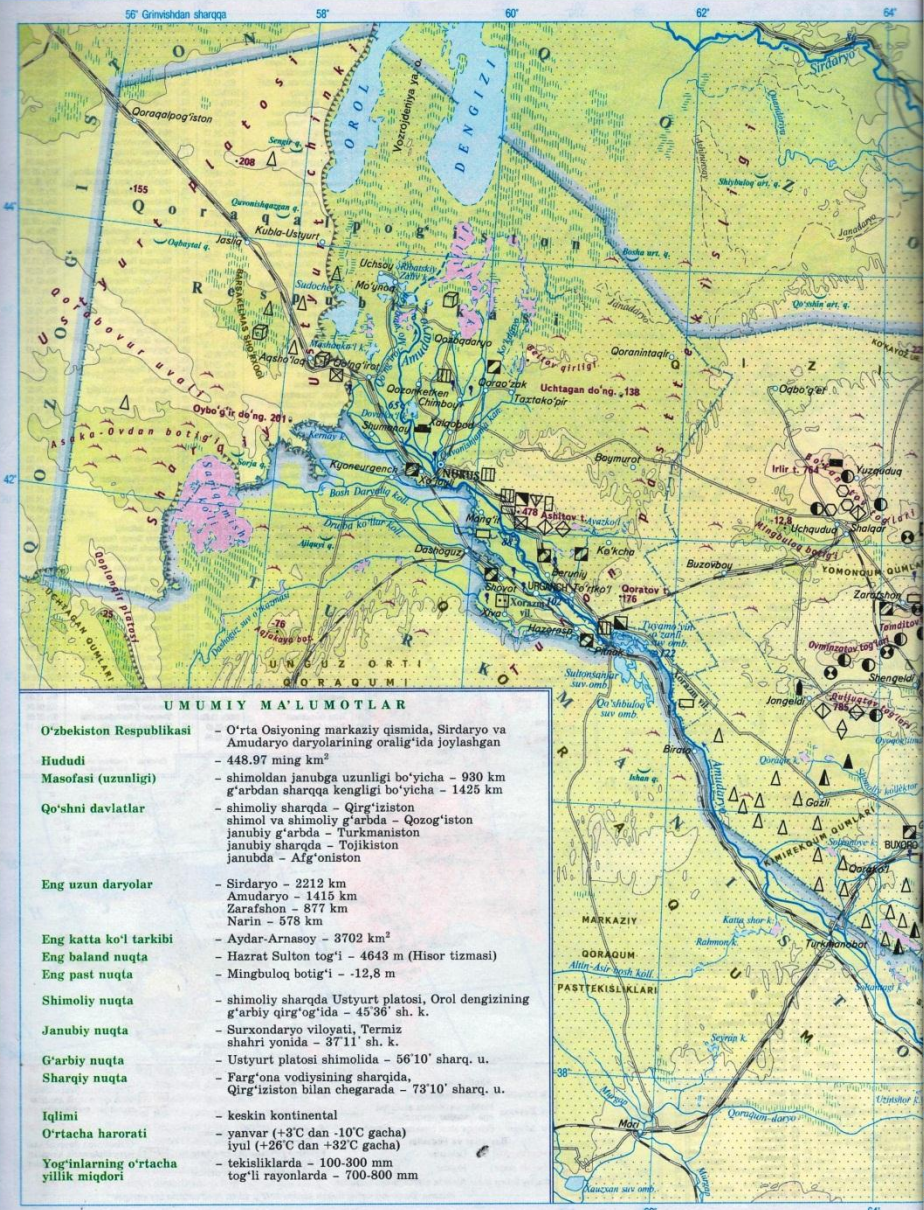
Estim. * Toshkent shahri o'z ichidagi davlatlar davlati

O'zbekiston Respublikasi bilan diplomatik aloqalar o'rnatmagan mamlakatlar

O'zbekiston Respublikasi bilan diplomatik aloqalar o'rnatmagan mamlakatlar

Estim. Dunyoning sayli hokimlari 2012 y. 20.12. holatiga bo'lishicha o'z vatanlari

TABIYI KARTA



UMUMIY MA'LUMOTLAR


- O'zbekiston Respublikasi** - O'rta Osiyoning markaziy qismida, Sirdaryo va Amudaryo daryolarining oralig'ida joylashgan
- Hududi** - 448.97 ming km²
- Masofasi (uzunligi)** - shimoldan janubga uzunligi bo'yicha - 930 km g'arbdan sharqqa kengligi bo'yicha - 1425 km
- Qo'shni davlatlar** - shimoliy sharqda - Qirg'iziston shimoli va shimoliy g'arbda - Qozog'iston janubiy g'arbda - Turkmaniston janubiy sharqda - Tojikiston janubda - Afg'oniston
- Eng uzun daryolar** - Sirdaryo - 2212 km Amudaryo - 1415 km Zarafshon - 877 km Narin - 578 km
- Eng katta ko'l tarkibi** - Aydar-Arnasoy - 3702 km²
- Eng baland nuqta** - Hazrat Sulton tog'i - 4643 m (Hisor tizmasi)
- Eng past nuqta** - Mingbuloq botig'i - -12,8 m
- Shimoliy nuqta** - shimoliy sharqda Ustyurt platosi, Orol dengizining g'arbiy qirg'oq'ida - 45°36' sh. k.
- Janubiy nuqta** - Surxondaryo viloyati, Termiz shahri yonida - 37°11' sh. k.
- G'arbiy nuqta** - Ustyurt platosi shimolida - 56°10' sharq. u.
- Sharqiy nuqta** - Farg'ona vodiysining sharqida, Qirg'iziston bilan chegarada - 73°10' sharq. u.
- Iqlimi** - keskin kontinental
- O'rtacha harorati** - yanvar (+3°C dan -10°C gacha) iyul (+26°C dan +32°C gacha)
- Yog'inlarning o'rtacha yillik miqdori** - tekisliklarda - 100-300 mm tog'li rayonlarda - 700-800 mm



SHARTLI BELGILAR

- Toshko'mir
- ▨ Qo'ng'ir ko'mir
- ▲ Neft
- ▲ Neft va tabiiy gaz
- ▲ Tabiiy gaz
- Temir
- Volfram rudalari
- Mis rudalari
- ⊕ Polimetall rudalari
- Oltin
- Kumush
- Litiy
- ⊗ Vollandonit
- ▲ Grafit
- ▽ Talk toshi
- Fosforitar
- Sulfat tuzi
- Kaliy tuzi
- Osh tuzi
- ▨ Flyurit (dala shpatti)
- Dolomit
- Glaukonit
- Rang-barang toshlar
- ▨ Keramzit xom ashyosi
- ▨ Gips
- ⊗ Ohaktosh
- Marmor
- Oyna, chinni qumi
- ▨ Dala shpatti xom ashyosi
- ▨ Silitkat buyumlar uchun qum
- Ooplama qumarlari
- ▨ Qum-shag'al materiallari
- ◇ Granit
- Qirishli toshi
- Bentonit gillari
- ▨ G'isht-cherchipsa xom ashyosi
- ▨ Kaolin, alunit
- ▨ Sement xom ashyosi
- ◇ Mineral bo'yoqlar
- ◆ Bazzalt
- ↑ Mineral suv buloqlari

BALANDLIKLAR SHKALASI, METRLARDA



SIYOSIY-MA'MURIY KARTA

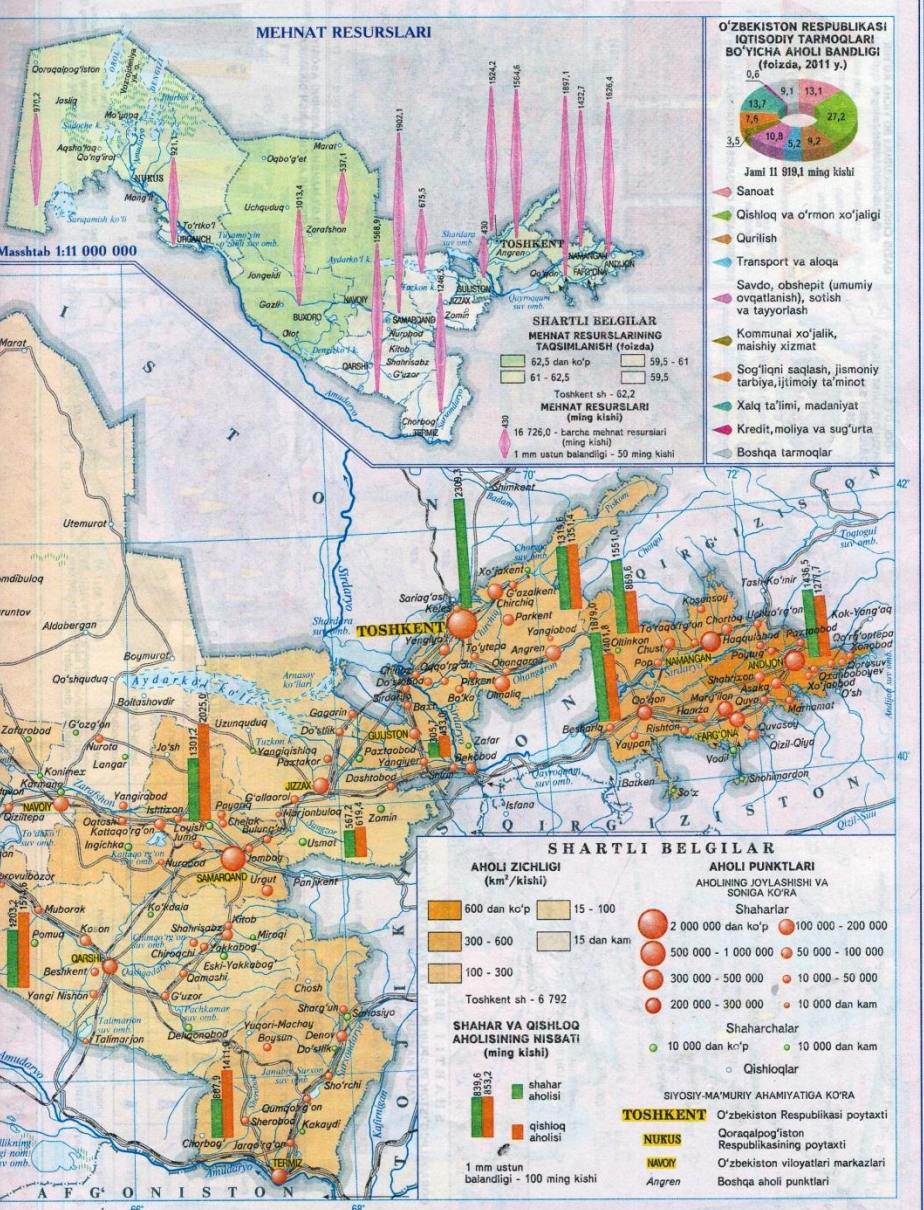
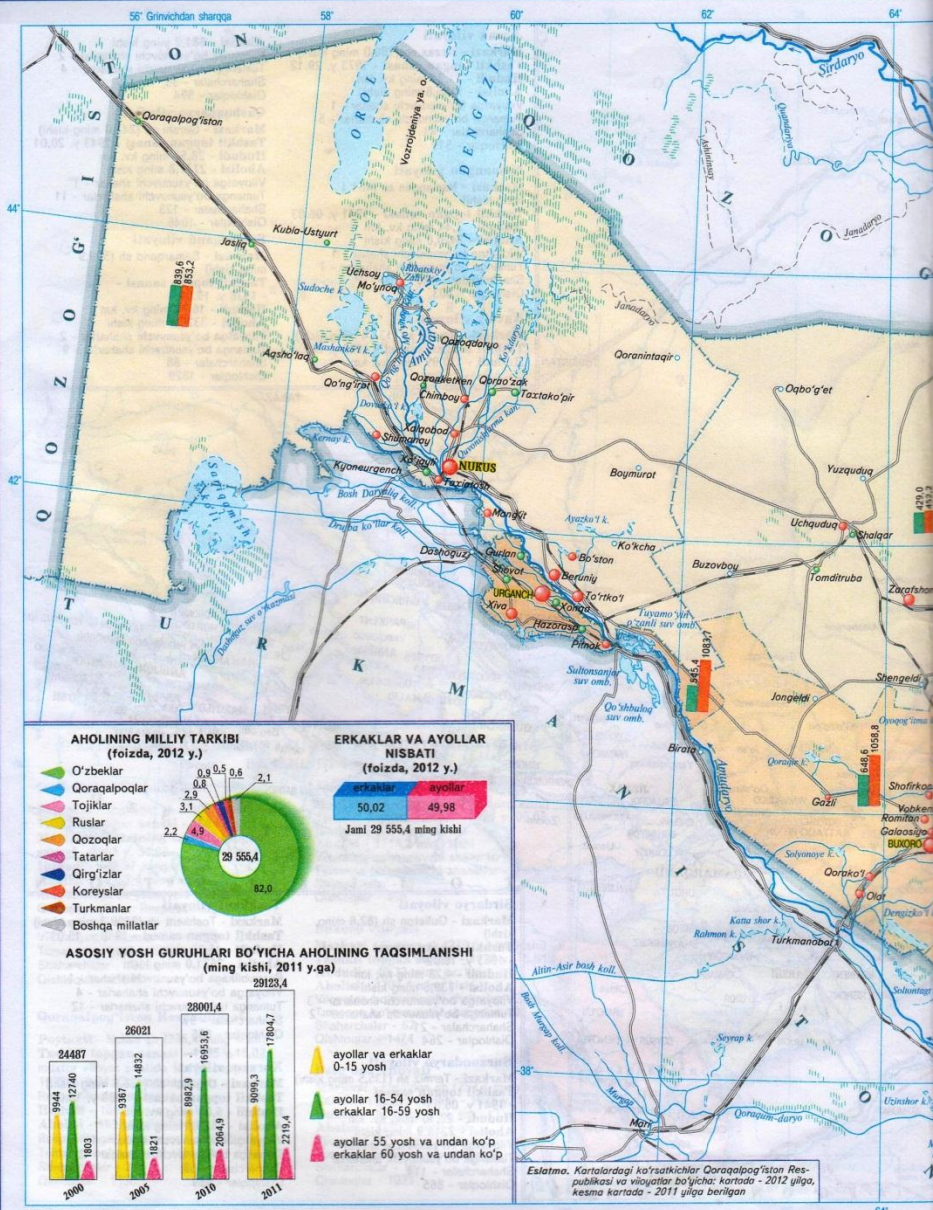


O'ZBEKISTON RESPUBLIKASINING MA'MURIY-HUDUDIY BO'LINISHI

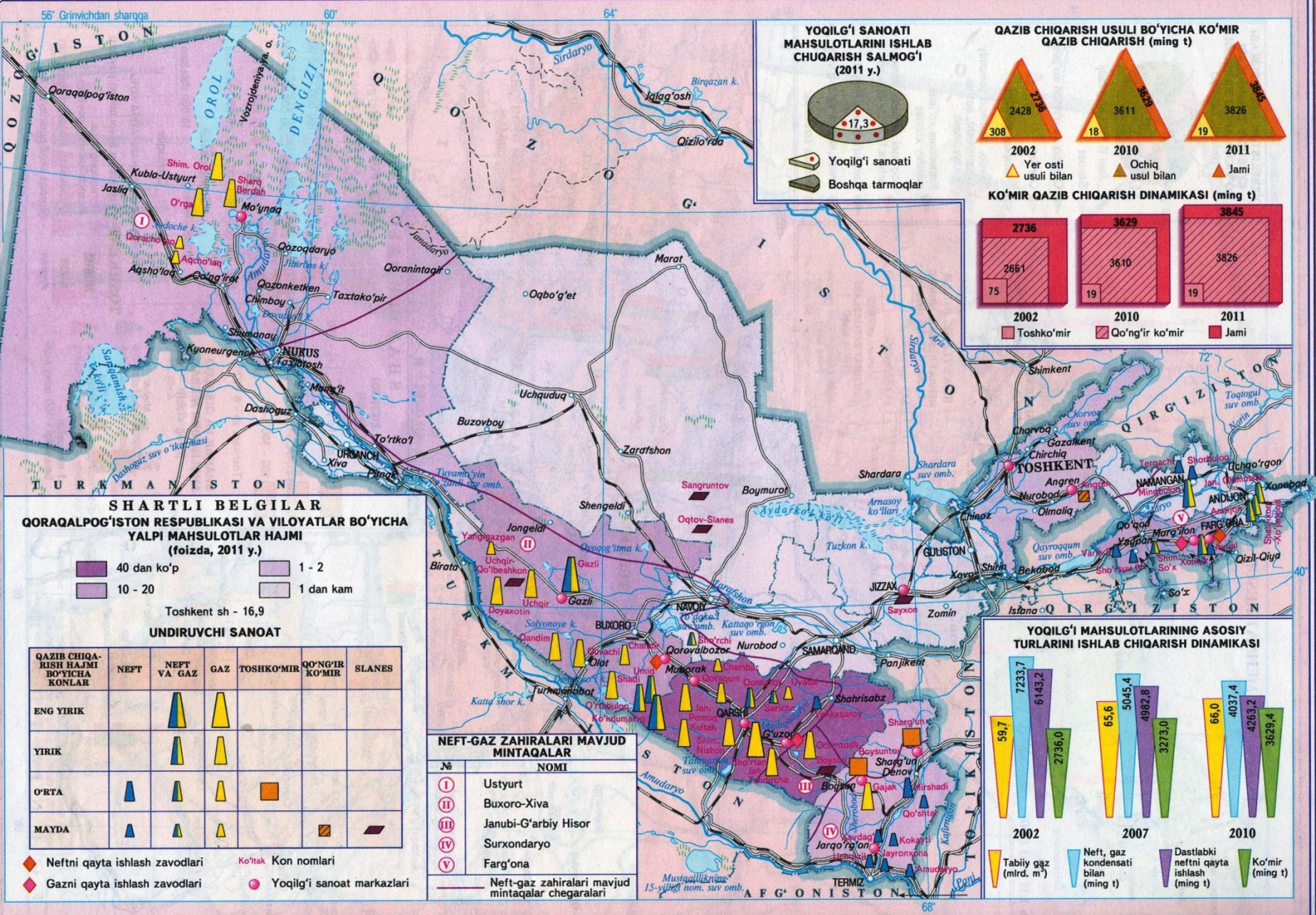
- O'zbekiston Respublikasi**
 Poytaxti - Toshkent sh (2309,3 ming kishi)
 Tashkil topgan sanasi - 1924.27.10.
 Mustaqil davlatning tashkil topgan sanasi - 1991 y. 31.08
 Hududi - 446,97 ming kv. km
 Aholisi - 29555,4 ming kishi
 Respublikaga bo'ysunuvchi shahar - 1
 Qoraqalpog'iston Respublikasiga bo'ysunuvchi shahar - 1
 Viloyatga bo'ysunuvchi shaharlar - 24
 Tumanga bo'ysunuvchi shaharlar - 92
 Shaharchalar - 1065
 Qishloqlar - 11045
- Qoraqalpog'iston Respublikasi**
 Poytaxti - Nukus sh (286,4 ming kishi)
 Tashkil topgan sanasi - 1925 y. 16.02
 muxtor viloyat sifatida tashkil topgan, 1992 y. 9.01. Qoraqalpog'iston Respublikasiga aylangan
 Hududi - 166,59 ming kv. km
 Aholisi - 1692,8 ming kishi
 Respublikaga bo'ysunuvchi shahar - 1
 Tumanga bo'ysunuvchi shaharlar - 10
 Shaharchalar - 27
 Qishloqlar - 1130
- Andijon viloyati**
 Markazi - Andijon sh (393,5 ming kishi)
 Tashkil topgan sanasi - 1941 y. 06.03
 Hududi - 4,3 ming kv. km
 Aholisi - 2714,2 ming kishi
 Viloyatga bo'ysunuvchi shaharlar - 2
 Tumanga bo'ysunuvchi shaharlar - 9
 Shaharchalar - 456
 Qishloqlar - 78
- Buxoro viloyati**
 Markazi - Buxoro sh (270,5 ming kishi)
 Tashkil topgan sanasi - 1938 y. 15.01
 Hududi - 40,32 ming kv. km
 Aholisi - 1707,4 ming kishi
 Viloyatga bo'ysunuvchi shaharlar - 2
 Tumanga bo'ysunuvchi shaharlar - 9
 Shaharchalar - 62
 Qishloqlar - 1474
- Farg'ona viloyati**
 Markazi - Farg'ona sh (253,7 ming kishi)
 Tashkil topgan sanasi - 1938 y. 15.01
 Hududi - 6,76 ming kv. km
 Aholisi - 3280,8 ming kishi
 Viloyatga bo'ysunuvchi shaharlar - 4
 Tumanga bo'ysunuvchi shaharlar - 5
 Shaharchalar - 197
 Qishloqlar - 1021
- Sirdaryo viloyati**
 Markazi - Guliston sh (82,6 ming kishi)
 Tashkil topgan sanasi - 1963 y. 16.02
 Hududi - 4,28 ming kv. km
 Aholisi - 739,5 ming kishi
 Viloyatga bo'ysunuvchi shaharlar - 3
 Tumanga bo'ysunuvchi shaharlar - 2
 Shaharchalar - 21
 Qishloqlar - 264
- Surxondaryo viloyati**
 Markazi - Termiz sh (135,5 ming kishi)
 Tashkil topgan sanasi - 1941 y. 06.03
 Hududi - 20,10 ming kv. km
 Aholisi - 2219,9 ming kishi
 Viloyatga bo'ysunuvchi shahar - 1
 Tumanga bo'ysunuvchi shaharlar - 7
 Shaharchalar - 114
 Qishloqlar - 865
- Toshkent viloyati**
 Markazi - Toshkent sh (2309,3 ming kishi)
 Tashkil topgan sanasi - 1938 y. 15.01
 Hududi - 15,25 ming kv. km
 Aholisi - 2671,0 ming kishi
 Respublikaga bo'ysunuvchi shahar - 1
 Viloyatga bo'ysunuvchi shaharlar - 4
 Tumanga bo'ysunuvchi shaharlar - 12
 Shaharchalar - 97
 Qishloqlar - 885
- Xorazm viloyati**
 Markazi - Urganch sh (136,8 ming kishi)
 Tashkil topgan sanasi - 1938 y. 15.01
 Hududi - 6,05 ming kv. km
 Aholisi - 1629,1 ming kishi
 Viloyatga bo'ysunuvchi shahar - 1
 Tumanga bo'ysunuvchi shaharlar - 2
 Shaharchalar - 58
 Qishloqlar - 559

*Eslatmalar: 1. Ma'muriy-hududiy bo'linish 2013 y. yanvar oyi holati bo'yicha berilgan.
 2. Aholi soni 2012 y. 01.01 holati bo'yicha berildi.*

- Jizzax viloyati**
 Markazi - Jizzax sh (160,0 ming kishi)
 Tashkil topgan sanasi - 1973 y. 29.12
 Hududi - 21,21 ming kv. km
 Aholisi - 1186,6 ming kishi
 Viloyatga bo'ysunuvchi shahar - 1
 Tumanga bo'ysunuvchi shaharlar - 5
 Shaharchalar - 41
 Qishloqlar - 519
- Namangan viloyati**
 Markazi - Namangan sh (461,1 ming kishi)
 Tashkil topgan sanasi - 1941 y. 06.03
 Hududi - 7,44 ming kv. km
 Aholisi - 2420,6 ming kishi
 Viloyatga bo'ysunuvchi shahar - 1
 Tumanga bo'ysunuvchi shaharlar - 7
 Shaharchalar - 120
 Qishloqlar - 403
- Navoiy viloyati**
 Markazi - Navoiy sh (134,4 ming kishi)
 Tashkil topgan sanasi - 1982 y. 20.04
 Hududi - 110,99 ming kv. km
- Qashqadaryo viloyati**
 Markazi - Qarshi sh (247,0 ming kishi)
 Tashkil topgan sanasi - 1943 y. 20.01
 Hududi - 28,57 ming kv. km
 Aholisi - 2777,8 ming kishi
 Viloyatga bo'ysunuvchi shahar - 1
 Tumanga bo'ysunuvchi shaharlar - 11
 Shaharchalar - 123
 Qishloqlar - 1046
- Samarqand viloyati**
 Markazi - Samarqand sh (500,9 ming kishi)
 Tashkil topgan sanasi - 1938 y. 15.01
 Hududi - 16,77 ming kv. km
 Aholisi - 3326,2 ming kishi
 Viloyatga bo'ysunuvchi shahar - 2
 Tumanga bo'ysunuvchi shaharlar - 9
 Shaharchalar - 88
 Qishloqlar - 1829



YOQILG'I SANOATI



SHARTLI BELGILAR
GORAQALPOG'ISTON RESPUBLIKASI VA VILOYATLAR BO'YICHA
YALPI MAHSULOTLAR HAJMI
(foizda, 2011 y.)



Toshkent sh - 16,9
UNDIRUVCHI SANOAT

QAZIB CHIQARISH HAJMI BO'YICHA KONLAR	NEFT	NEFT VA GAZ	GAZ	TOSHKO'MIR	QO'NG'IR KO'MIR	SLANES
ENG YIRIK						
YIRIK						
O'RTA						
MAYDA						

Neftni qayta ishlash zavodlari Ko'tak Kon nomlari
 Gazni qayta ishlash zavodlari Yoqilg'i sanoat markazlari

NEFT-GAZ ZAHIRALARI MAVJUD MINTAQALAR

N°	NOMI
I	Ustyurt
II	Buxoro-Xiva
III	Janubi-G'arbiy Hisor
IV	Surxondaryo
V	Farg'ona

YOQILG'I SANOATI MAHSULOTLARINI ISHLAB CHUQARISH SALMOG'I (2011 y.)



Yoqilg'i sanoati
 Boshqa tarmoqlar

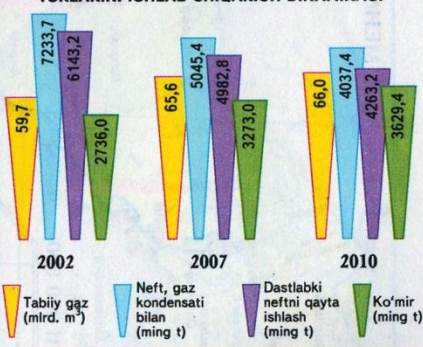
QAZIB CHIQARISH USULI BO'YICHA KO'MIR QAZIB CHIQARISH (ming t)



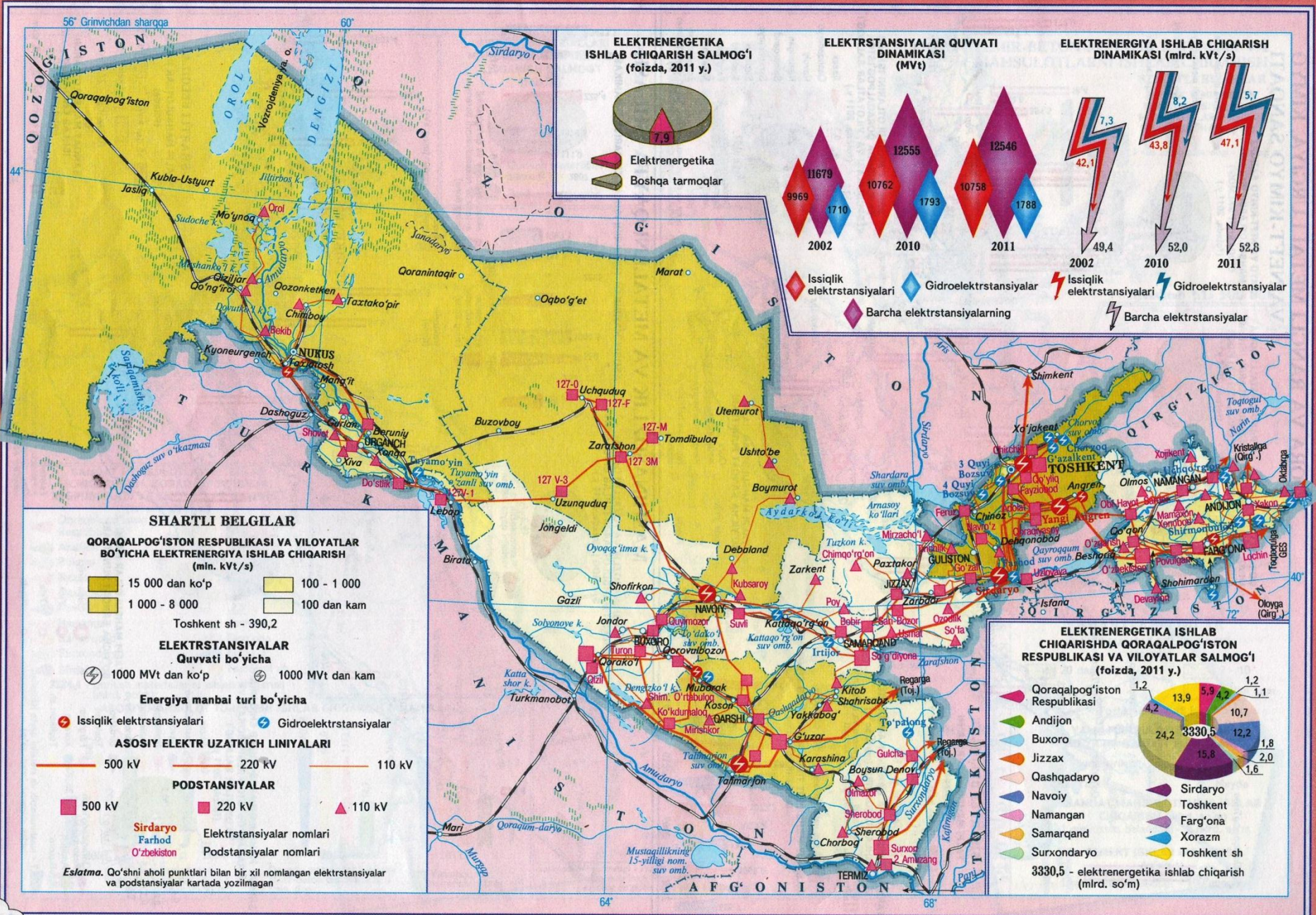
KO'MIR QAZIB CHIQARISH DINAMIKASI (ming t)



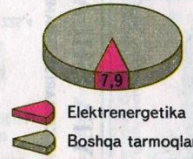
YOQILG'I MAHSULOTLARINING ASOSIY TURLARINI ISHLAB CHIQARISH DINAMIKASI



ELEKTRENERGETIKA



ELEKTRENERGETIKA ISHLAB CHIQARISH SALMOG'I (foizda, 2011 y.)



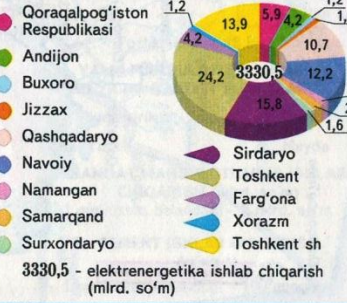
ELEKTRSTANSIYALAR QUVVATI DINAMIKASI (MvT)



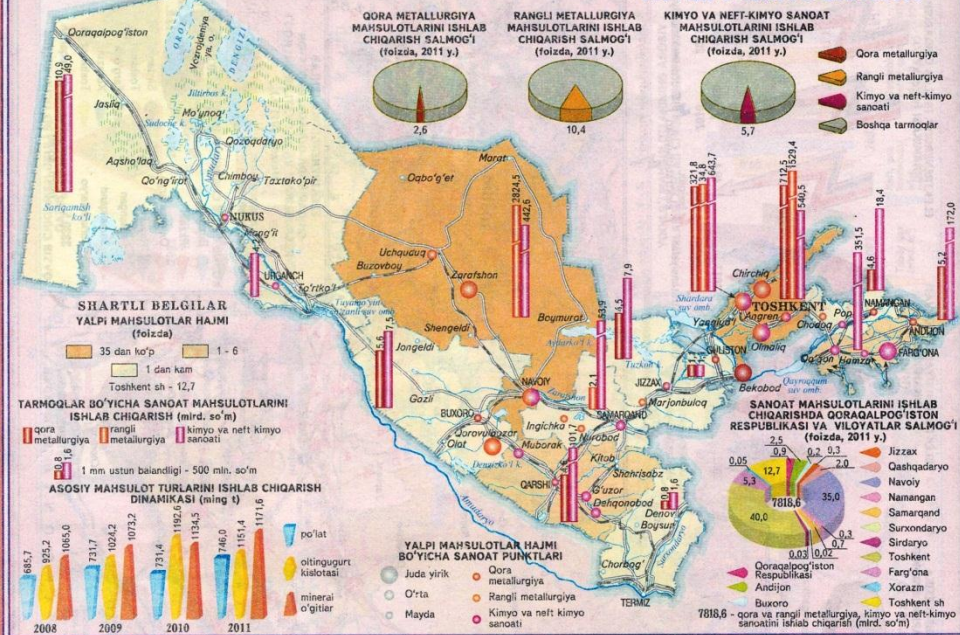
ELEKTRENERGIYA ISHLAB CHIQARISH DINAMIKASI (mld. kVt/s)



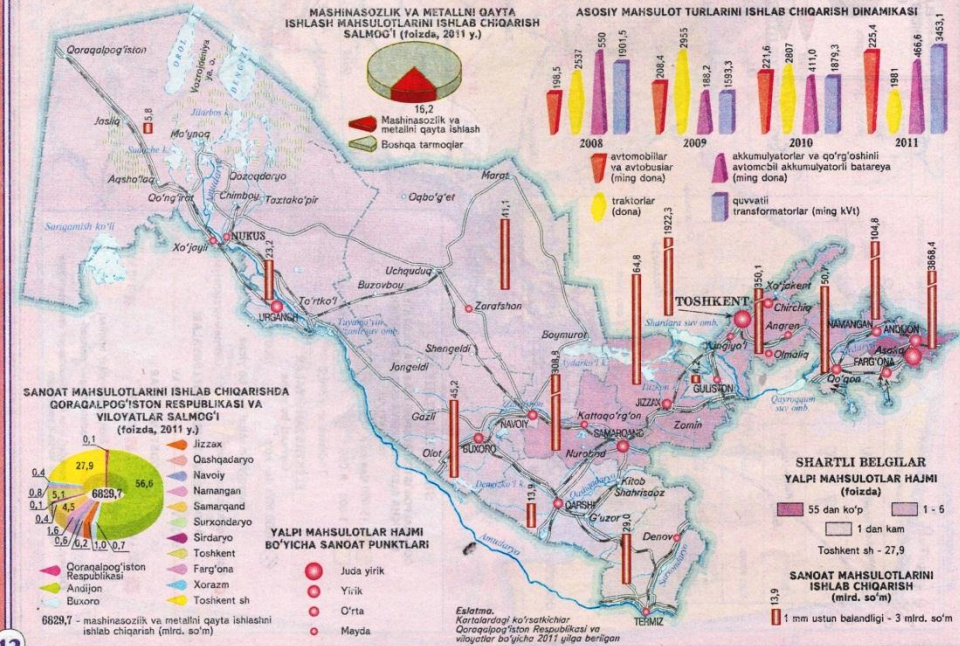
ELEKTRENERGETIKA ISHLAB CHIQARISHDA QORAQALPOG'ISTON RESPUBLIKASI VA VILOYATLAR SALMOG'I (foizda, 2011 y.)



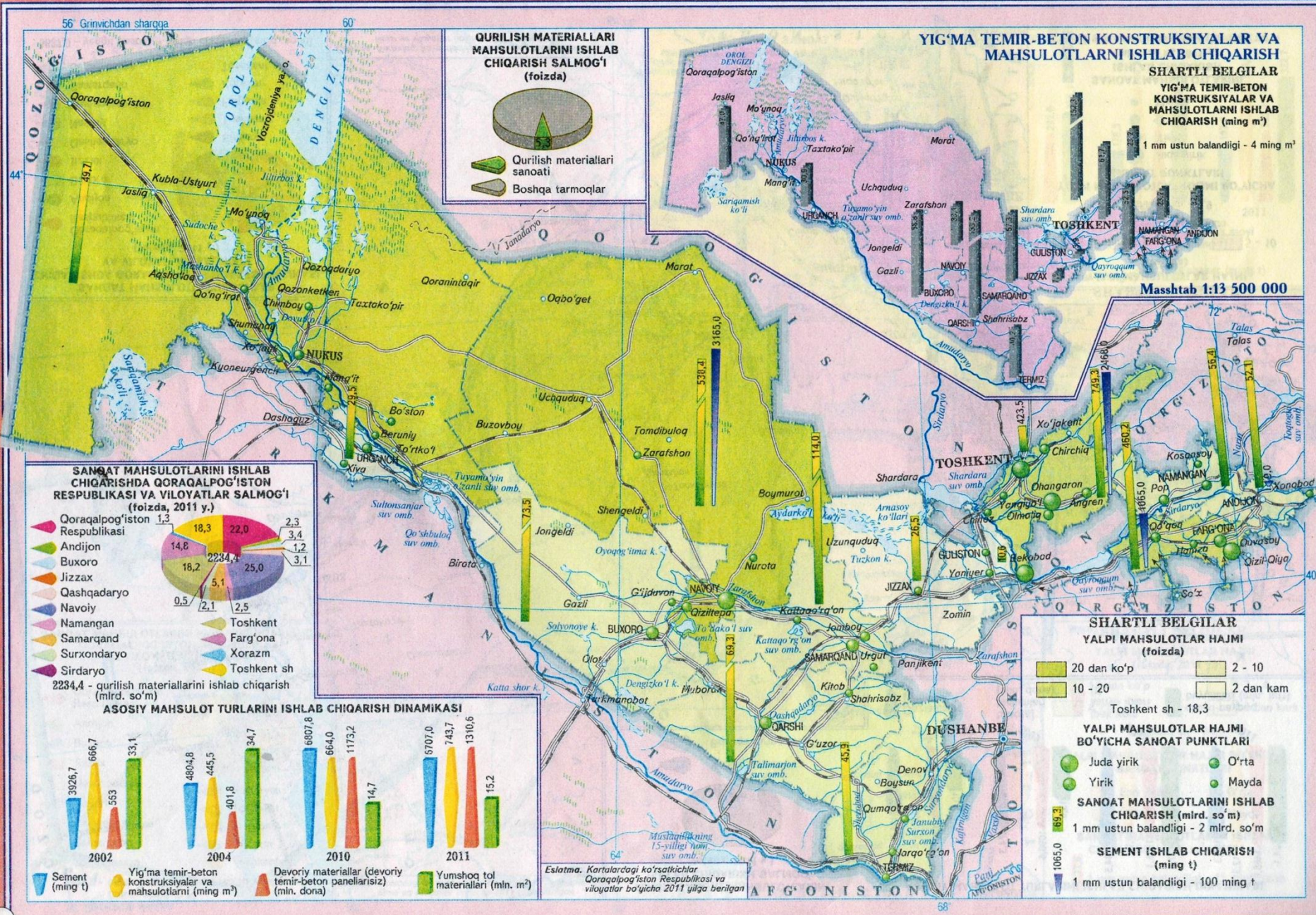
QORA VA RANGLI METALLURGIYA, KIMYO VA NEFT-KIMYO SANOATI



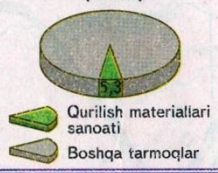
MASHINASOZLIK VA METALLNI QAYTA ISHLASH



QURILISH MATERIALLARI ISHLAB CHIQRARISH



QURILISH MATERIALLARI MAHSULOTLARINI ISHLAB CHIQRARISH SALMOG'I (foizda)



Qurilish materiallari sanoati
Boshqa tarmoqlar

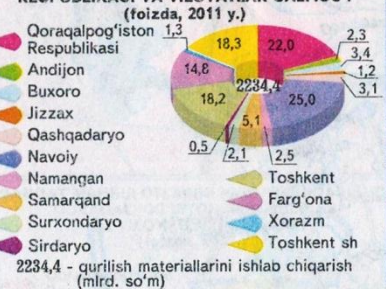
YIG'MA TEMIR-BETON KONSTRUKSIYALAR VA MAHSULOTLARINI ISHLAB CHIQRARISH SHARTLI BELGILAR

YIG'MA TEMIR-BETON KONSTRUKSIYALAR VA MAHSULOTLARINI ISHLAB CHIQRARISH (ming m³)

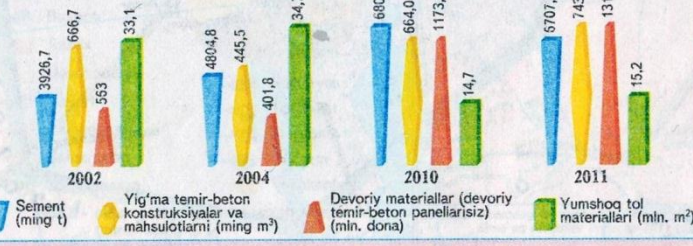
1 mm ustun balandligi - 4 ming m³

Masshtab 1:13 500 000

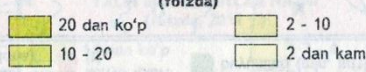
SANOAT MAHSULOTLARINI ISHLAB CHIQRARISHDA QORAQALPOG'ISTON RESPUBLIKASI VA VILOYATLAR SALMOG'I (foizda, 2011 y.)



ASOSIY MAHSULOT TURLARINI ISHLAB CHIQRARISH DINAMIKASI



SHARTLI BELGILAR YALPI MAHSULOTLAR HAJMI (foizda)



Toshkent sh - 18,3

YALPI MAHSULOTLAR HAJMI BO'YICHA SANOAT PUNKTLARI



SANOAT MAHSULOTLARINI ISHLAB CHIQRARISH (mird. so'm)

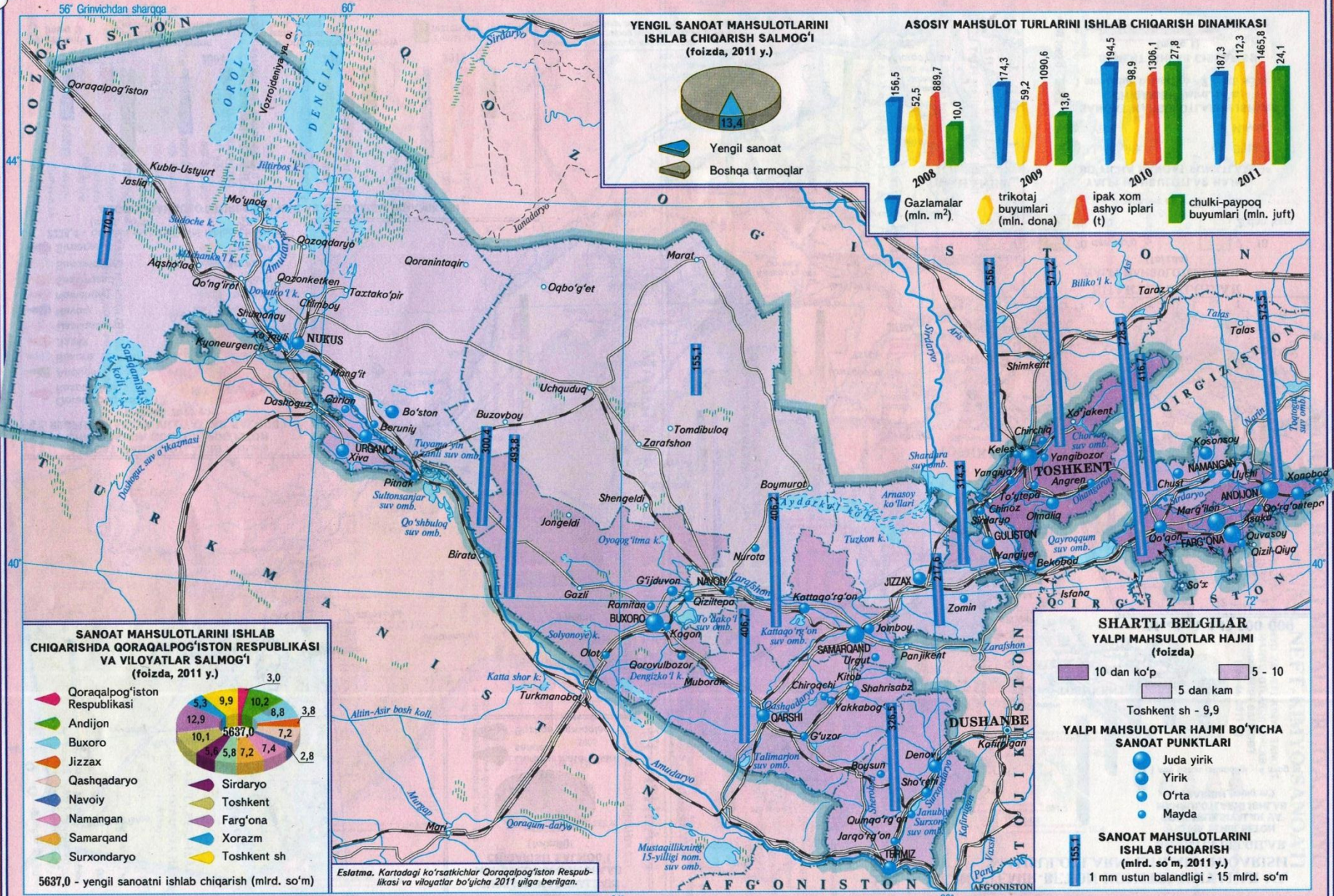
1 mm ustun balandligi - 2 mlrd. so'm

SEMENT ISHLAB CHIQRARISH (ming t)

1 mm ustun balandligi - 100 ming t

Eslatma. Kartalardagi ko'rsatkichlar Qoraqalpog'iston Respublikasi va viloyatlar bo'yicha 2011 yilga berilgan

Masshtab 1:5 500 000



YENGIL SANOAT MAHSULOTLARINI ISHLAB CHIQRISH SALMOG'I
(foizda, 2011 y.)




Yengil sanoat
Boshqa tarmoqlar

ASOSIY MAHSULOT TURLARINI ISHLAB CHIQRISH DINAMIKASI



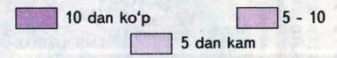
Gazlamalar (min. m²)
trikotaj buyumlari (mln. dona)
ipak xom ashyo iplari (t)
chulki-paypoq buyumlari (min. juft)

SANOAT MAHSULOTLARINI ISHLAB CHIQRISHDA QORAQALPOG'ISTON RESPUBLIKASI VA VILOYATLAR SALMOG'I
(foizda, 2011 y.)

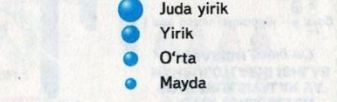


5637,0 - yengil sanoatni ishlab chiqarish (mlrd. so'm)

SHARTLI BELGILAR
YALPI MAHSULOTLAR HAJMI (foizda)



YALPI MAHSULOTLAR HAJMI BO'YICHA SANOAT PUNKTLARI

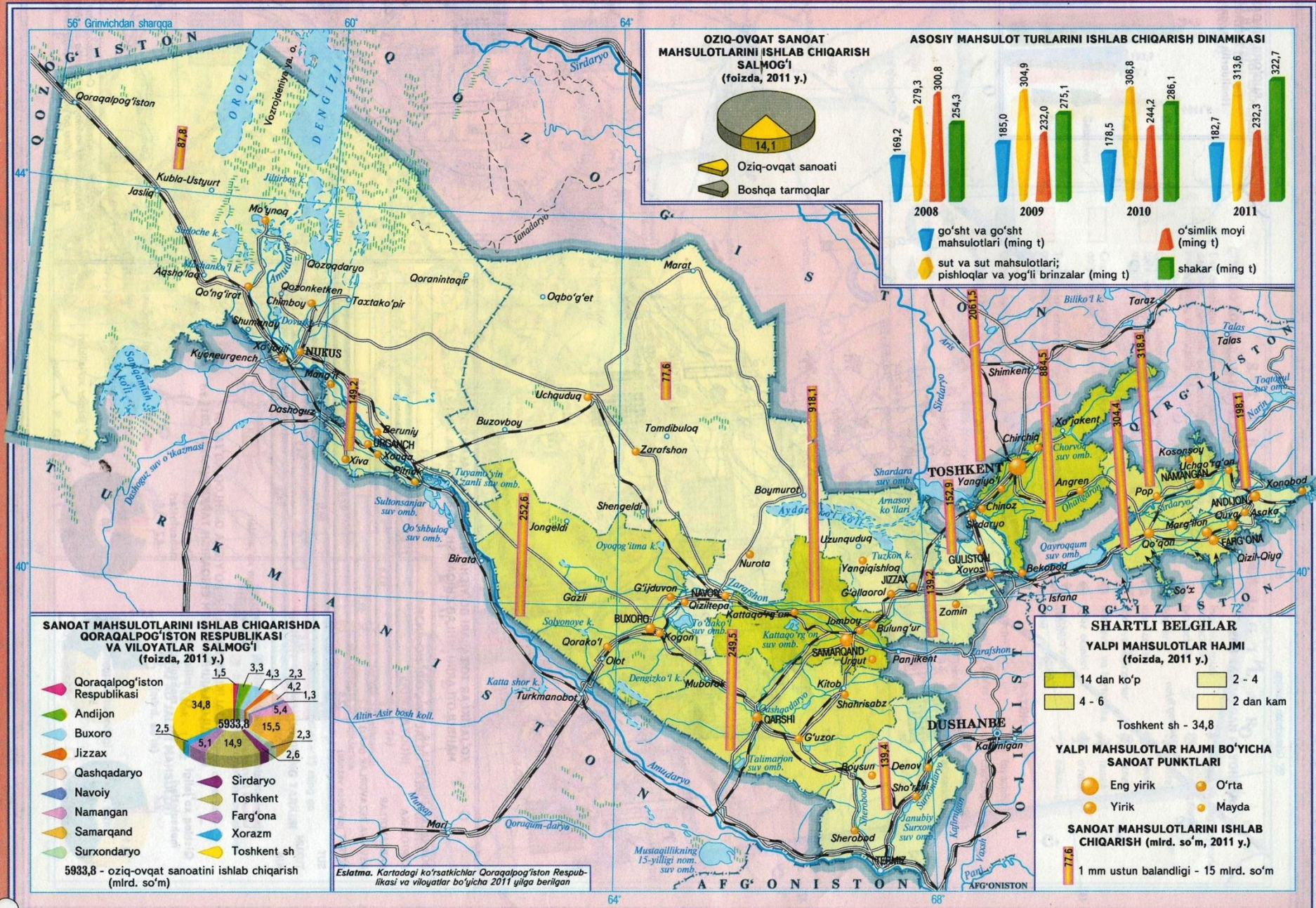


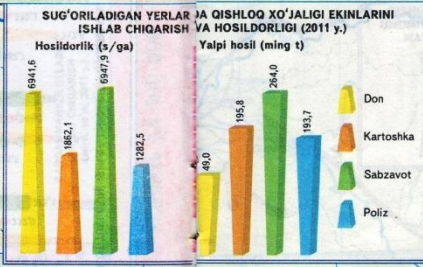
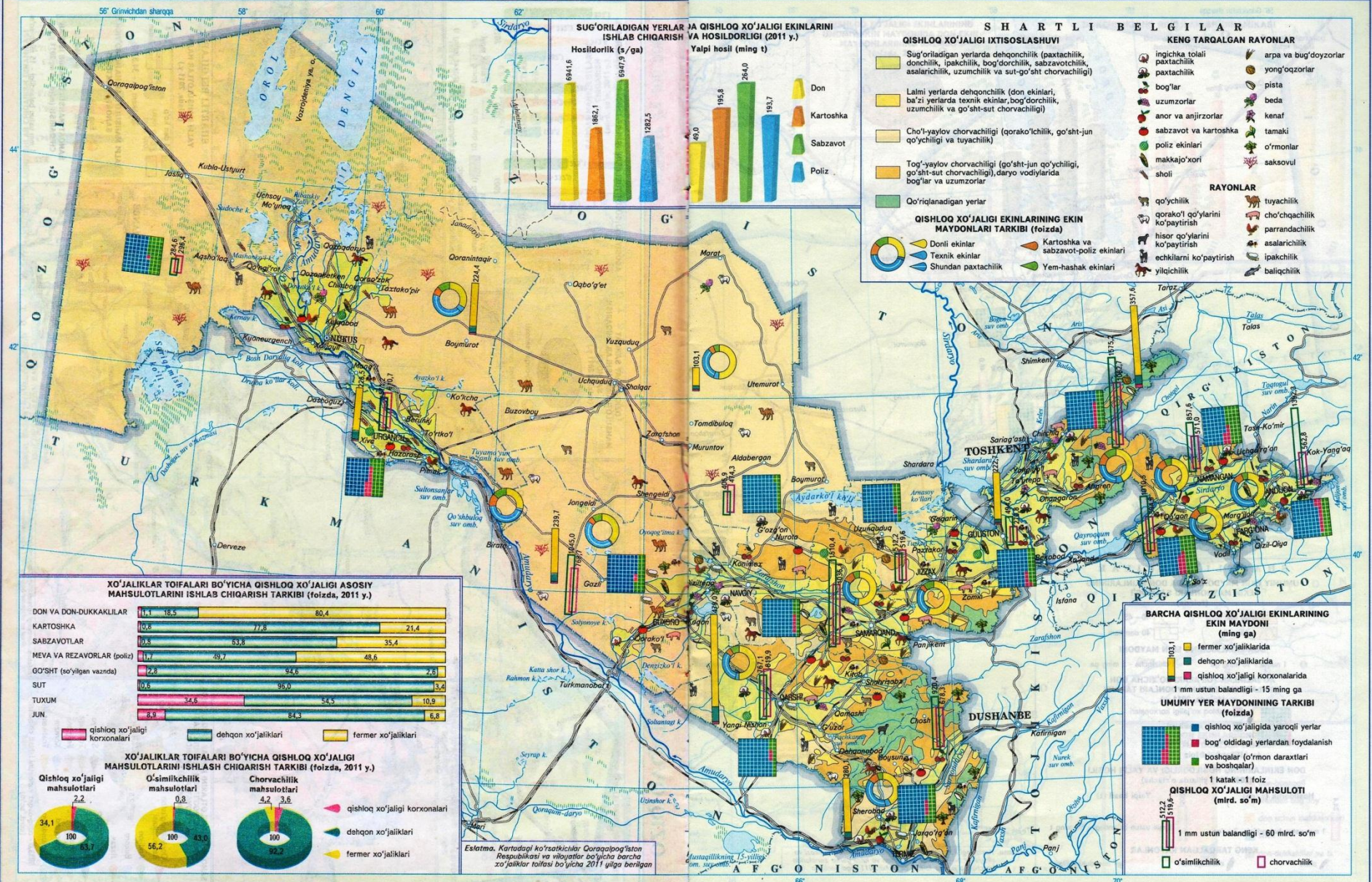
SANOAT MAHSULOTLARINI ISHLAB CHIQRISH
(mlrd. so'm, 2011 y.)

1 mm ustun balandligi - 15 mlrd. so'm

Eslatma. Kartadagi ko'rsatkichlar Qoraqalpog'iston Respublikasi va viloyatlar bo'yicha 2011 yilga berilgan.


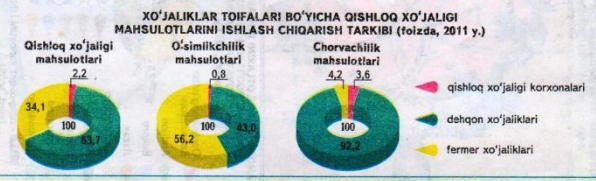
OZIQ-OVQAT SANOATI





XO'JALIKLAR TOIFALARI BO'YICHA QISHLOQ XO'JALIGI ASOSIY MAHSULOTLARINI ISHLAB CHIQARISH TARKIBI (foizda, 2011 y.)

TOIFA	qishloq xo'jaligi korxonalari	dehqon xo'jaliklari	fermer xo'jaliklari
DON VA DON-DUKKAKLILAR	11,1	18,5	80,4
KARTOSHKA	10,8	77,8	21,4
SABZAVOTLAR	0,5	53,8	35,4
MEVA VA REZAVORLAR (poliz)	1,7	49,7	48,6
GO'SHT (so'yilgan vaznda)	2,8	94,6	2,6
SUT	10,5	95,0	3,4
TUXUM	34,6	54,5	10,9
JUN	8,9	84,3	6,8

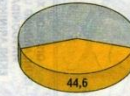


Eslatma. Kartadagi ko'rsatkichlar Qoraqalpog'iston Respublikasi va viloyatlar bo'yicha barcha xo'jaliklar toifasi bo'yicha 2011 yilga berilgan

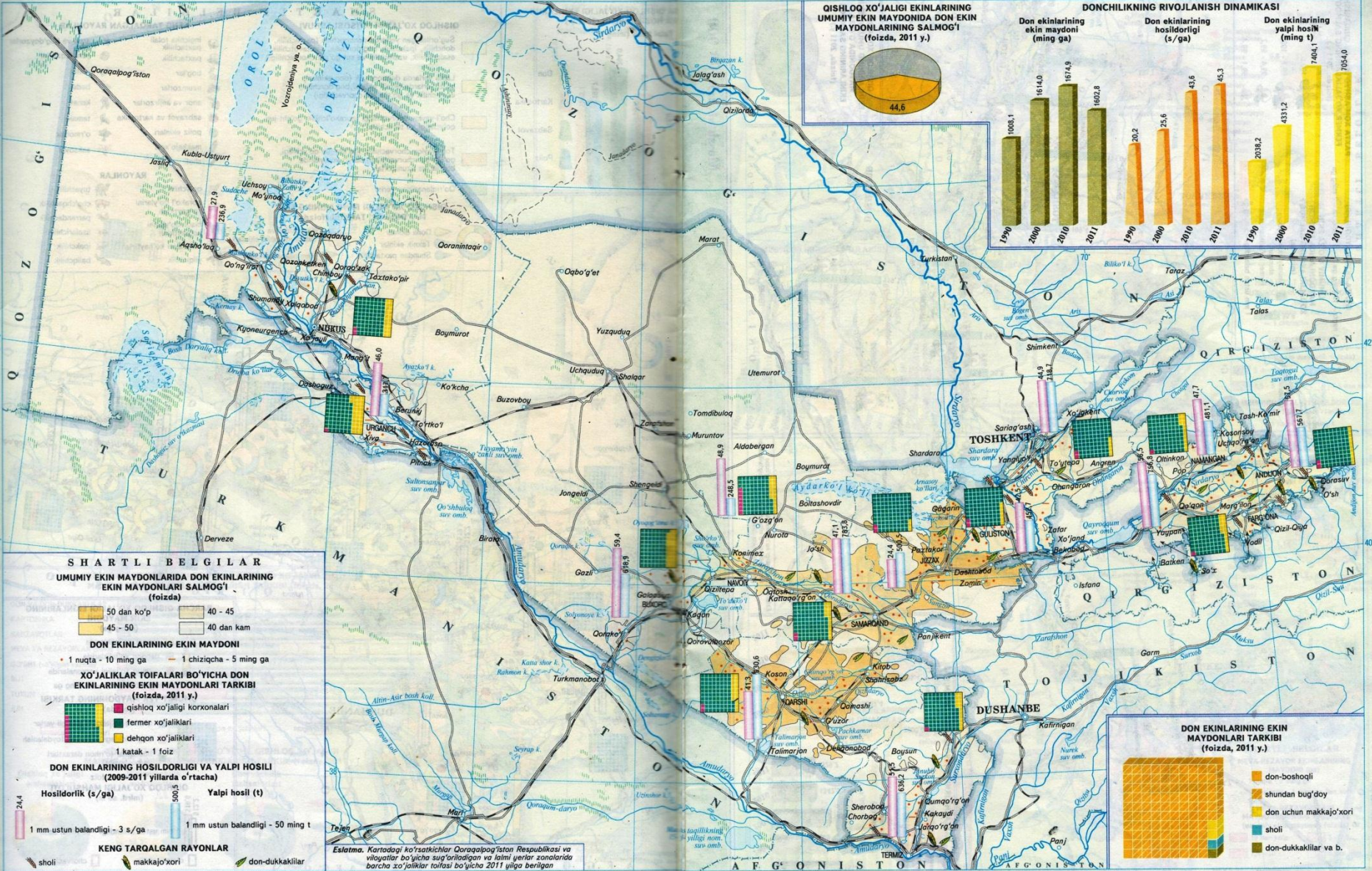
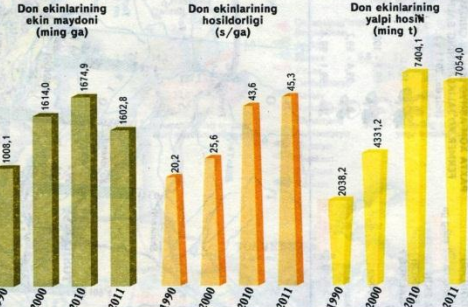
DON EKIHLARI

56° Grinvidchan sharqga 58° 60° 62° 64° 66°

QISHLOQ XO'JALIGI EKIHLARINING UMUMIY EKIN MAYDONIDA DON EKIN MAYDONLARINING SALMOG'I (foizda, 2011 y.)



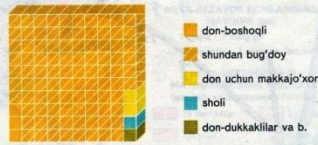
DONCHILIKNING RIVOJLANISH DINAMIKASI



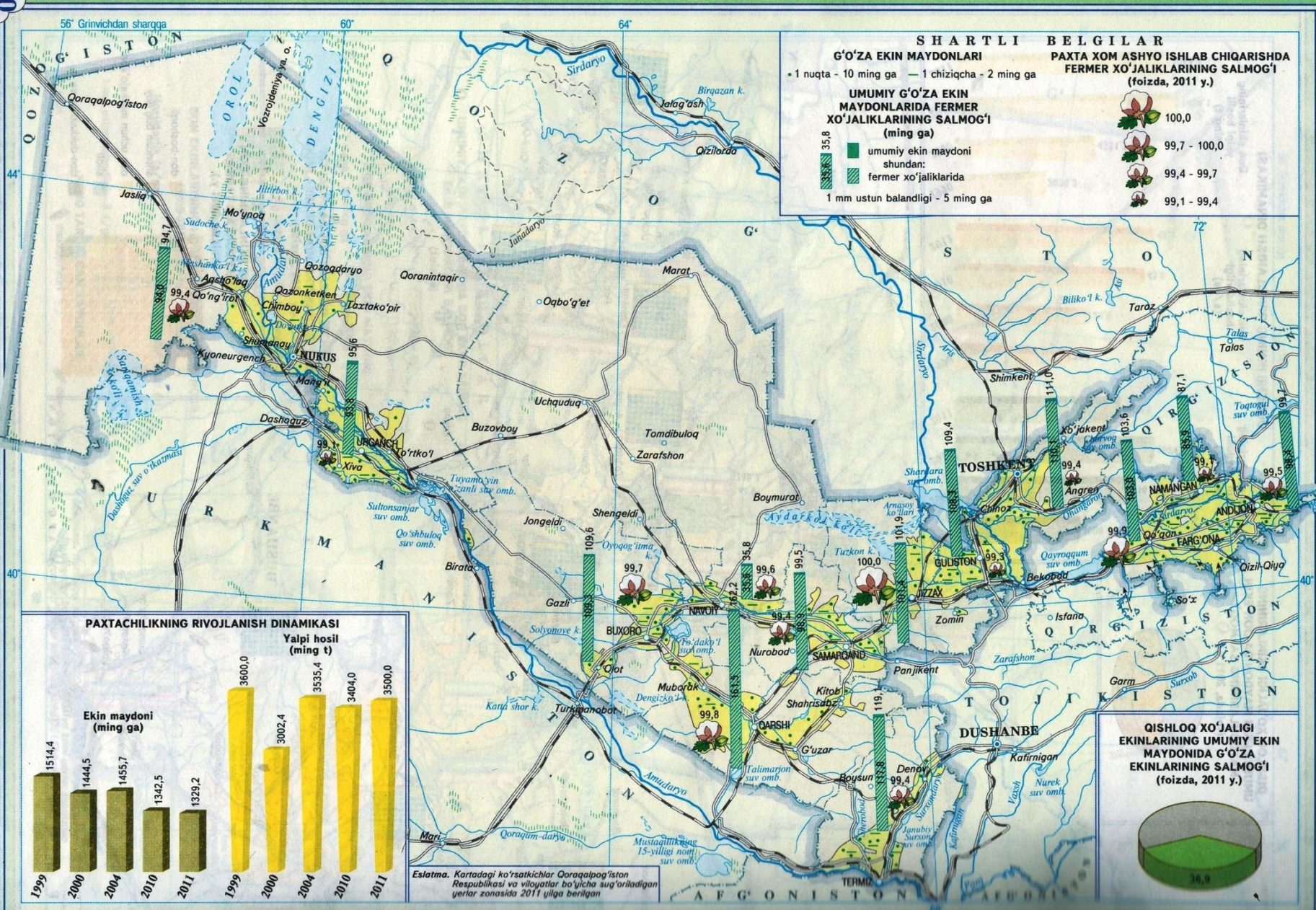
SHARTLI BELGILAR

- UMUMIY EKIN MAYDONLARIDA DON EKIHLARINING EKIN MAYDONLARI SALMOG'I (foizda)**
 - 50 dan ko'p
 - 45 - 50
 - 40 - 45
 - 40 dan kam
- DON EKIHLARINING EKIN MAYDONI**
 - 1 nuqta - 10 ming ga
 - 1 chiziqcha - 5 ming ga
- XO'JALIKLAR TOIFALARI BO'YICHA DON EKIHLARINING EKIN MAYDONLARI TARKIBI (foizda, 2011 y.)**
 - qishloq xo'jaligi korxonalari
 - fermer xo'jaliklari
 - dehqon xo'jaliklari
 - 1 katak - 1 foiz
- DON EKIHLARINING HOSILDORLIGI VA YALPI HOSILI (2009-2011 yillarda o'rta)**
 - Hosildorlik (s/ga)
 - Yalpi hosil (t)
 - 1 mm ustun balandligi - 3 s/ga
 - 1 mm ustun balandligi - 50 ming t
- KENG TARQALGAN RAYONLAR**
 - sholi
 - makkajo'xori
 - don-dukkakillar

DON EKIHLARINING EKIN MAYDONLARI TARKIBI (foizda, 2011 y.)



Eslatma. Kartadagi ko'rsatkichlar O'zbekiston Respublikasi va viloyatlar bo'yicha sug'oriladigan va latmi yerlar zonalarida barcha xo'jaliklar to'plami bo'yicha 2011 yilga berilgan



SHARTLI BELGILAR

G'O'ZA EKIN MAYDONLARI
 • 1 nuqta - 10 ming ga — 1 chiziqcha - 2 ming ga

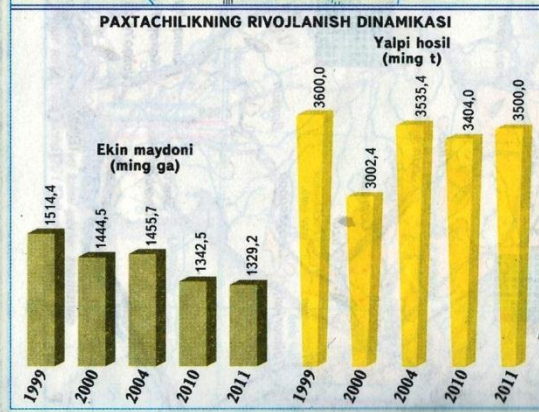
UMUMIY G'O'ZA EKIN MAYDONLARIDA FERMER XO'JALIKLARINING SALMOG'I (ming ga)

umumiy ekin maydoni shundan:
 fermer xo'jaliklarida

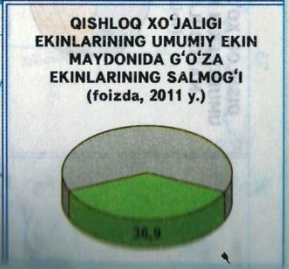
1 mm ustun balandligi - 5 ming ga

PAXTA XOM ASHYO ISHLAB CHIQARISHDA FERMER XO'JALIKLARINING SALMOG'I (foizda, 2011 y.)

- 100,0
- 99,7 - 100,0
- 99,4 - 99,7
- 99,1 - 99,4

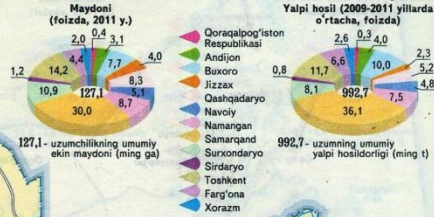


Eslatma. Kartadagi ko'rsatkichlar Qoraqalpog'iston Respublikasi va viloyatlar bo'yicha sug'oriladigan yerlar zonasida 2011 yilga berilgan

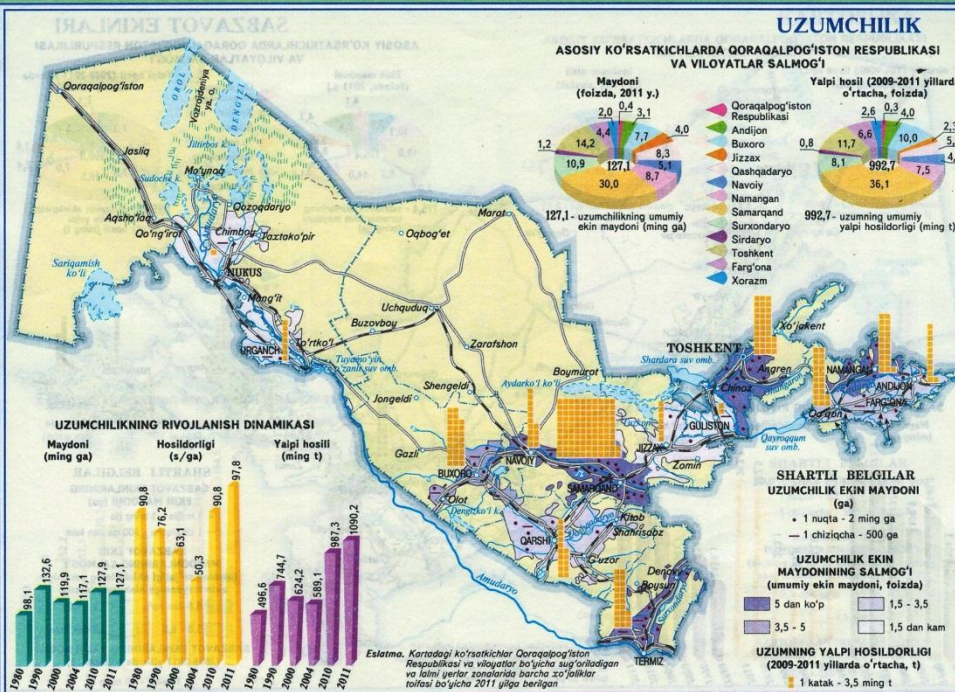


UZUMCHILIK

ASOSIY KO'RSATKICHLARDA QORAGALPOG'ISTON RESPUBLIKASI VA VILOYATLAR SALMOG'I




127,1 - uzumchilikning umumiy ekin maydoni (ming ga)
992,7 - uzumning umumiy yalpi hosildorligi (ming t)



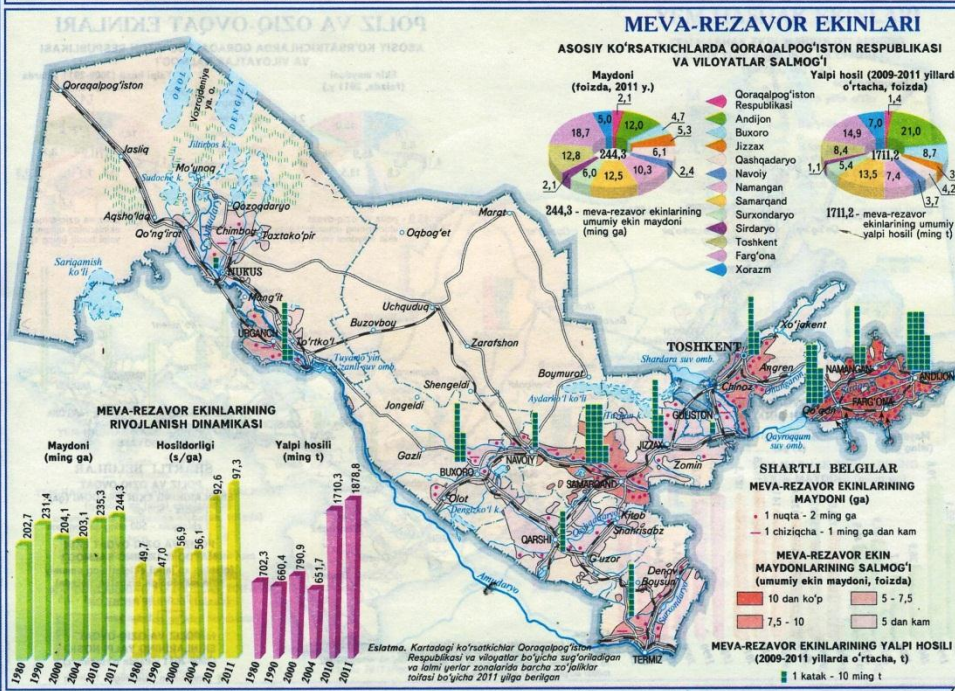
Eslatma. Kartadagi ko'rsatkichlar Qoragalpo'iston Respublikasi va viloyatlar bo'ylab sug'oriladigan va ildiz yerlar xoslasiga barcha xo'jaliklar to'lasini bo'ylab 2011 yilga berilgan

MEVA-REZAVOR EKINLARI

ASOSIY KO'RSATKICHLARDA QORAGALPOG'ISTON RESPUBLIKASI VA VILOYATLAR SALMOG'I



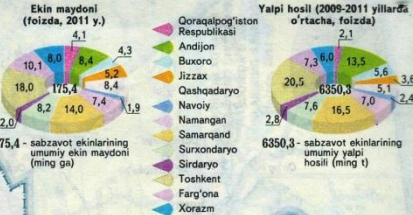
244,3 - meva-rezavor ekinlarining umumiy ekin maydoni (ming ga)
1711,2 - meva-rezavor ekinlarining umumiy yalpi hosili (ming t)



Eslatma. Kartadagi ko'rsatkichlar Qoragalpo'iston Respublikasi va viloyatlar bo'ylab sug'oriladigan va ildiz yerlar xoslasiga barcha xo'jaliklar to'lasini bo'ylab 2011 yilga berilgan

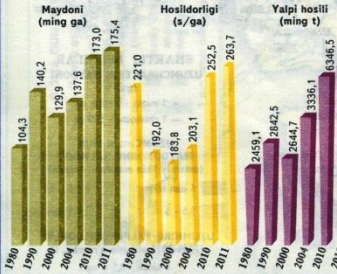
SABZAVOT EKINLARI

ASOSIY KO'RSATKICHLARDA QORAQALPOG'ISTON RESPUBLIKASI VA VILOYATLAR SALMOG'I



175,4 - sabzavot ekinlarining umumiy ekin maydoni (ming ga)
6350,3 - sabzavot ekinlarining umumiy yalpi hosili (ming t)

SABZAVOT EKINLARINING RIVOJLANISH DINAMIKASI



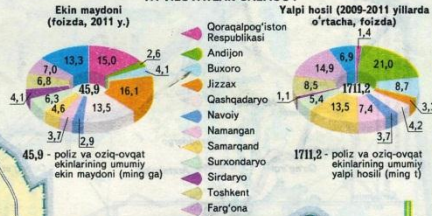
Eslatma: Kartografi ko'rsatkichlar Qoraqalpog'iston Respublikasi va viloyatlar bo'yicha sug'oriladigan va latni yerlar zarafatida barcha xo'jaliklar to'la bo'yicha 2011 yilga berilgan.

SHARTLI BELGILAR

- SABZAVOT EKINLARINING EGIN MAYDONI (ga)**
- 1 nuqta - 1 ming ga
 - 1 chiziqcha - 500 ga dan kam
- SABZAVOT EKIN MAYDONLARINING SALMOG'I** (qishloq xo'jaligi ekinlarining umumiy ekin maydoniga nisbatan, foizda)
- 8,8 dan ko'p
 - 3,2 - 5,0
 - 5,0 - 6,8
 - 3,2 dan kam
- SABZAVOT EKINLARINING YALPI HOSILI** (2009-2011 yillarda o'rtacha, t)
- 1 katak - 50 ming t

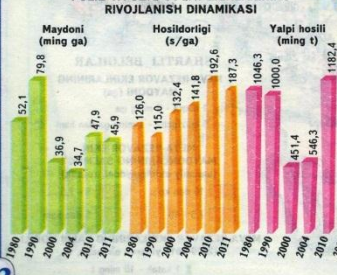
POLIZ VA OZIQ-OVQAT EKINLARI

ASOSIY KO'RSATKICHLARDA QORAQALPOG'ISTON RESPUBLIKASI VA VILOYATLAR SALMOG'I



45,9 - poliz va oziq-ovqat ekinlarining umumiy ekin maydoni (ming ga)
1711,2 - poliz va oziq-ovqat ekinlarining umumiy yalpi hosili (ming t)

POLIZ VA OZIQ-OVQAT EKINLARINING RIVOJLANISH DINAMIKASI



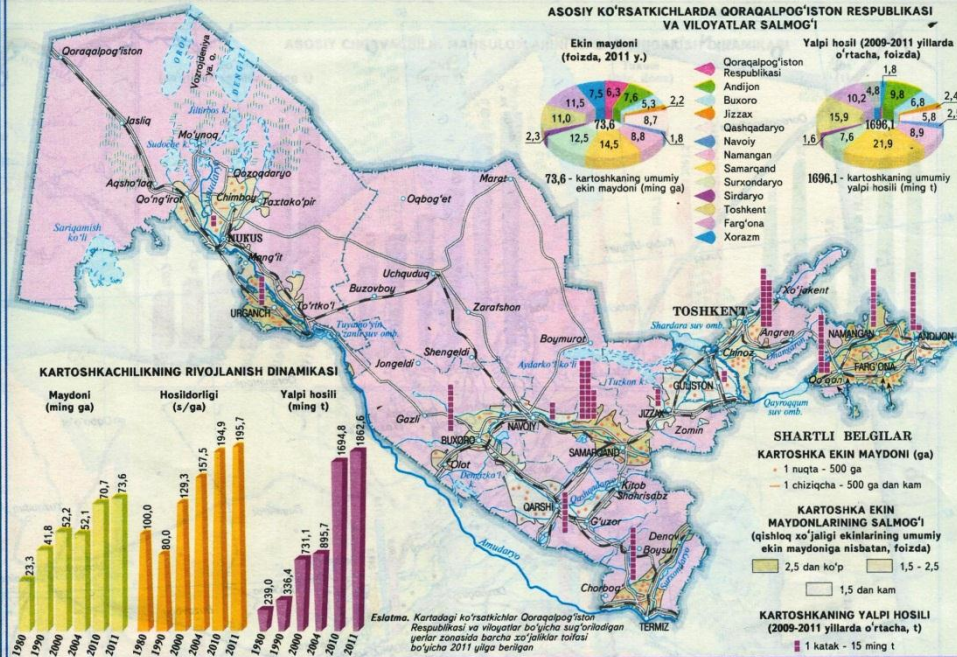
Eslatma: Kartografi ko'rsatkichlar Qoraqalpog'iston Respublikasi va viloyatlar bo'yicha sug'oriladigan va latni yerlar zarafatida barcha xo'jaliklar to'la bo'yicha 2011 yilga berilgan.

SHARTLI BELGILAR

- POLIZ VA OZIQ-OVQAT EKINLARINING EGIN MAYDONI (ga)**
- 1 nuqta - 500 ga
 - 1 chiziqcha - 500 ming ga dan kam
- POLIZ VA OZIQ-OVQAT EKIN MAYDONLARINING SALMOG'I** (qishloq xo'jaligi ekinlarining umumiy ekin maydoniga nisbatan, foizda)
- 2,5 dan ko'p
 - 1 - 2,5
 - 1 dan kam
- POLIZ VA OZIQ-OVQAT EKINLARINING YALPI HOSILI** (2009-2011 yillarda o'rtacha, t)
- 1 mm ustun balandligi - 15 ming t

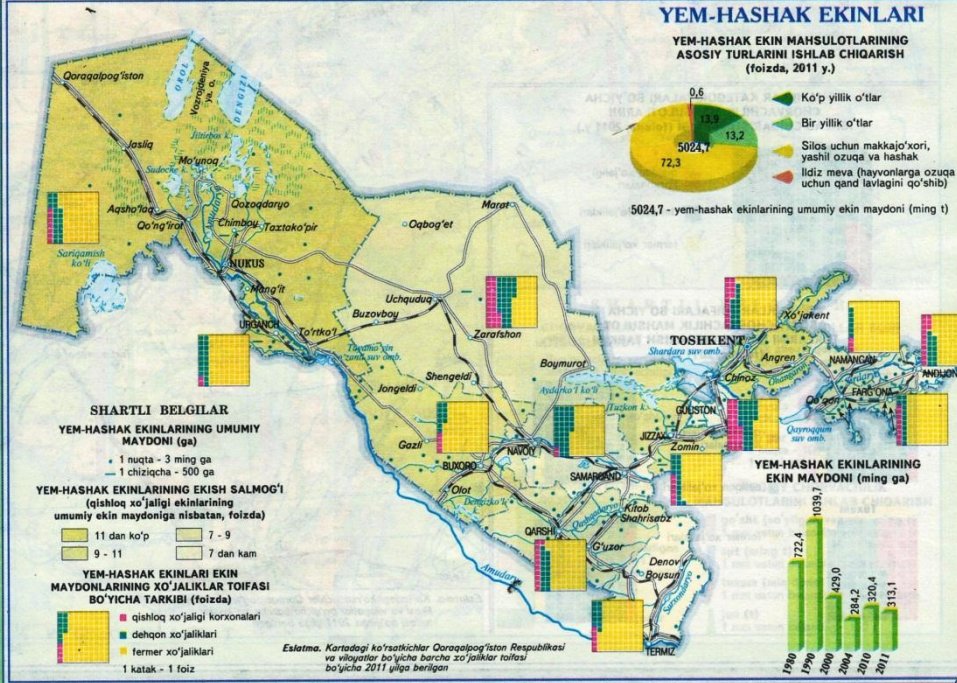
KARTOSHKKA

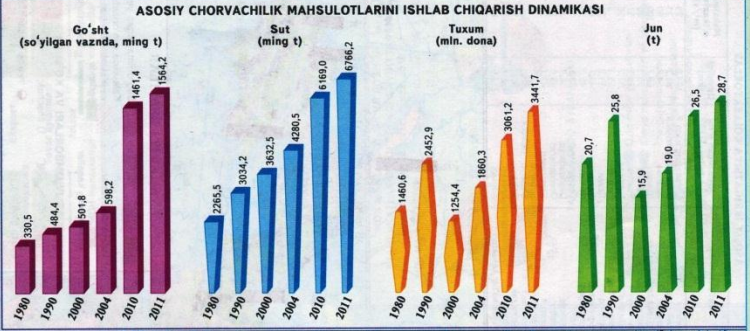
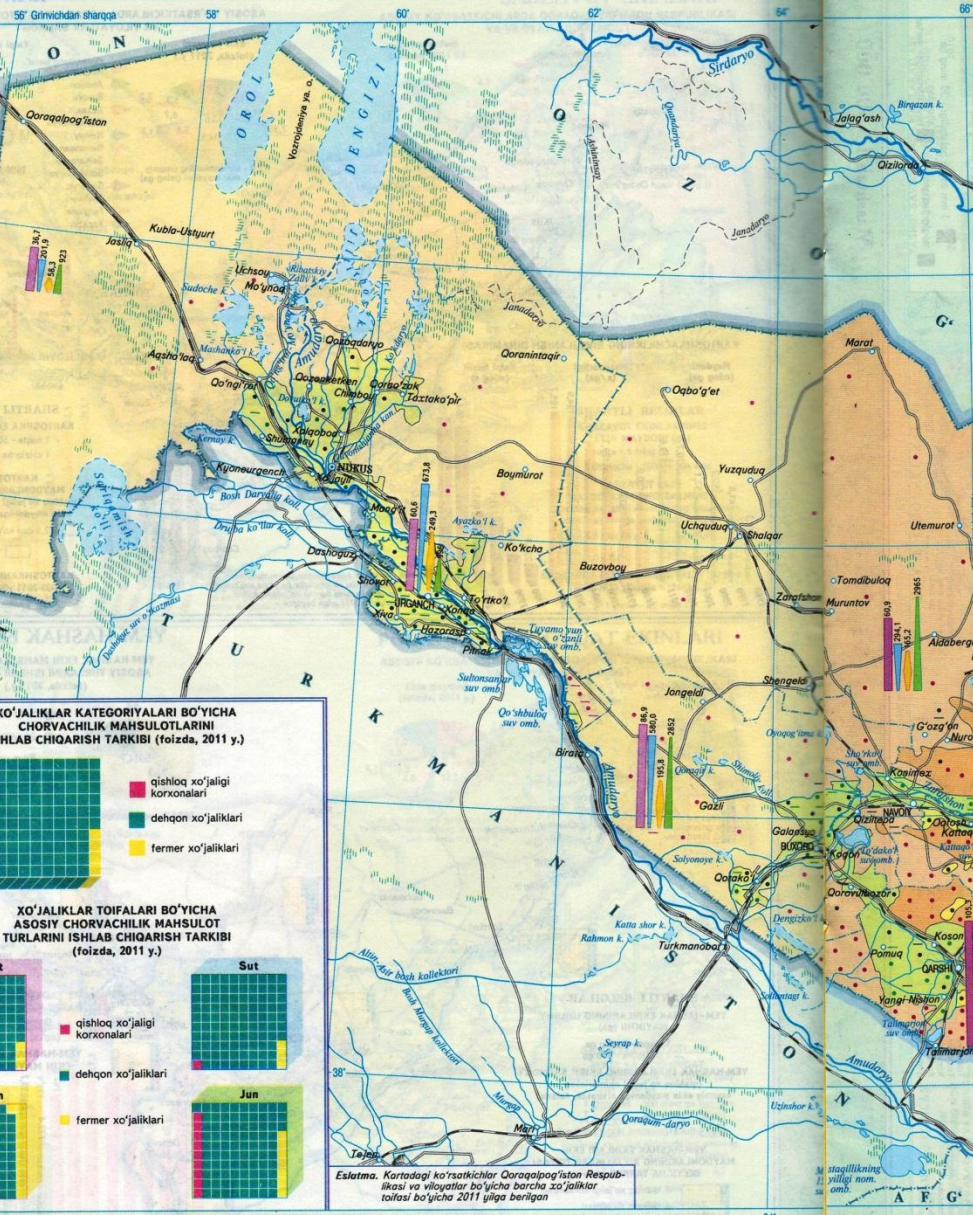
ASOSIY KO'RSATKICHLARDA QORAQALPOG'ISTON RESPUBLIKASI VA VILOYATLAR SALMOGI



YEM-HASHAK EKINLARI

YEM-HASHAK EKIN MAHSULOTLARINING ASOSIY TURLARINI ISHLAB CHIQARISH (foizda, 2011 y.)






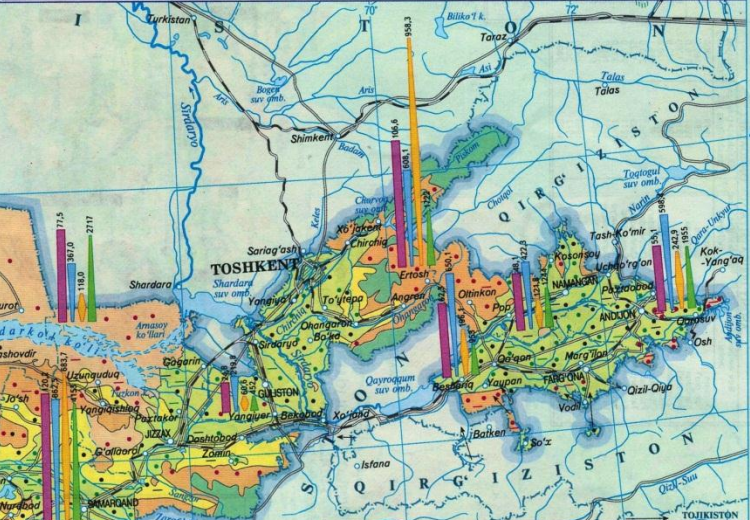
XO'JALIKLAR KATEGORIYALARI BO'YICHA CHORVACHILIK MAHSULOTLARINI ISHLAB CHIQARISH TARKIBI (foizda, 2011 y.)



XO'JALIKLAR TOIFALARI BO'YICHA ASOSIY CHORVACHILIK MAHSULOT TURLARINI ISHLAB CHIQARISH TARKIBI (foizda, 2011 y.)



Eslatma. Kartadagi ko'rsatkichlar Qoraqalpogʻiston Respublikasi va viloyatlar bo'yicha barcha xo'jaliklar toifasi bo'yicha 2011 yilga berilgan



SHARTLI BELGILAR

CHORVACHILIK IXTISOSLASHTUVI

- Sug'oriladigan yerlarda sut-go'sht chorvachiligi
- Lalmi yerlarda go'sht-sut chorvachiligi
- Toq' oldi va toq' yayivlarda go'sht-jun qo'chiligi
- Yil bo'yi foydalanitadigan cho'l va chala cho'l yayivlarida qorako'lchilik
- Qo'riqlanadigan yerlar

MAHSULDOR MOLLAR SONI

- yirik shoxli qoramol
 - 1 nuqta - 100 ming bosh
 - 1 chiziqcha - 10 ming bosh
- sig'irlar
 - 1 nuqta - 40 ming bosh
 - 1 chiziqcha - 10 ming bosh
- qo'ylar va echkilar
 - 1 nuqta - 100 ming bosh
 - 1 chiziqcha - 20 ming bosh

ASOSIY CHORVACHILIK MAHSULOTLARINI ISHLAB CHIQARISH

- go'sht (so'yilgan vaznda, ming t)
 - 1 mm ustun balandligi - 4 ming t
- sut (ming t)
 - 1 mm ustun balandligi - 20 ming t
- tuxum (mln dona)
 - 1 mm ustun balandligi - 20 mln dona
- jun (t)
 - 1 mm ustun balandligi - 150 t

IRRIGATSIYA VA MELIORATSIYA

56° Grinvidchan sharqqa

60°

ASOSIY IRRIGATSIYA SUV OMBORLARI			
Suv omborining nomi	Joylashgan o'ri (viloyat)	Ekspluatatsiyaga tushirilgan yili	Hajmi (mln. m ³)
Andijon	Andijon	1979	1900
Sho'rko'l	Buxoro	1987	160,0
Karkidon	Farg'ona	1967	216,0
To'dako'l	Navoiy	1970	1200
Quyimozor	Navoiy	1953	320,0
Hisor	Qashqadaryo	1986	170,0
Chimqo'rg'on	Qashqadaryo	1963	386,1
Pachkamar	Qashqadaryo	1968	260,0
Talimarjon	Qashqadaryo	1985	1525
Kattaqo'rg'on	Samarqand	1941	900,0
Janubiy Surxon	Surxondaryo	1967	800,0
Uchajzil	Surxondaryo	1954	160,0
Ohangaron	Toshkent	1989	250,0
Toshkent (Tuyabo'g'iz)	Toshkent	1963	250,0
Chorvoq	Toshkent	1977	2006
Tuyamo'yin o'zanli	Xorazm	1980	7800

ASOSIY IRRIGATSIYA KOLLEKTORLAR			
Kollektorning nomi	Joylashgan o'ri (viloyat)	Uzunligi (km)	Maksimal o'tkazish (m ³ /s)
Beruniy	Qoraqalpog'iston R.	104,0	25
Bosh chap qirg'oq	Qoraqalpog'iston R.	86,2	21
Sariqsu	Andijon	54,7	90
Oq'itma tashlamasi	Buxoro	68,7	100
Markaziy Buxoro	Buxoro	95,1	80
Shimoliy	Buxoro	139,9	57
Achchiko'l	Farg'ona	31,7	166
Shimoliy Bog'dod	Farg'ona	55,3	3
Oqbuloq	Jizzax	51,8	26
Pogranichniy	Jizzax	44,7	60
Qoraqalpog'q	Namangan	42,3	25
Dasht	Qashqadaryo	33,9	12
Shimoliy	Qashqadaryo	54,3	40
Janubiy	Qashqadaryo	69,0	50
Qorasuv	Samarqand	43,1	20
Bosh qayir	Sirdaryo	73,5	5
Mirzacho'l	Sirdaryo	86,4	86
Sirdaryo	Sirdaryo	65,2	9
Divonko'l	Xorazm	156,7	72
Drujba ko'llar kollektori	Xorazm	233,0	86

ASOSIY IRRIGATSIYA KANALLARI			
Kanalning nomi	Joylashgan o'ri (viloyat)	Uzunligi (km)	Maksimal o'tkazish (m ³ /s)
Suyonli	Qoraqalpog'iston R.	96,6	310
Kegeyli	Qoraqalpog'iston R.	55,4	220
Quvonishjarma	Qoraqalpog'iston R.	82,1	200
Shahrixonsoy	Andijon	62,7	120
Katta Andijon kanali (KAK)	Andijon	78,7	50
Amu-Buxoro	Buxoro	378,7	350
Chap irmoq	Jizzax	51,5	60
Oxunboboyev nom.	Namangan	37,3	70
Katta Namangan kanali (KNK)	Namangan	140,6	61
O'n qirg'oq	Navoiy	49,9	45
Qarshi magistral kanali (QMK)	Qashqadaryo	105,2	350
Mirishkor	Qashqadaryo	95,4	129
Darg'om	Samarqand	92,1	180
Konimex	Samarqand	40,8	125
Janubiy Mirzacho'l kanali (JMK)	Sirdaryo	115,0	350
Do'stlik	Sirdaryo	49,0	230
Sherobod (O'ng irmoq)	Surxondaryo	61,7	150
Amu Zang	Surxondaryo	56,6	140
Zang	Surxondaryo	87,4	86
Qorasuv	Toshkent	125,6	260
Toshkent magistral	Toshkent	95,3	87
Toshsaka	Xorazm	32,1	550
Shovot	Xorazm	75,3	122
Daryoliq	Xorazm	75,2	100

SHARTLI BELGILAR

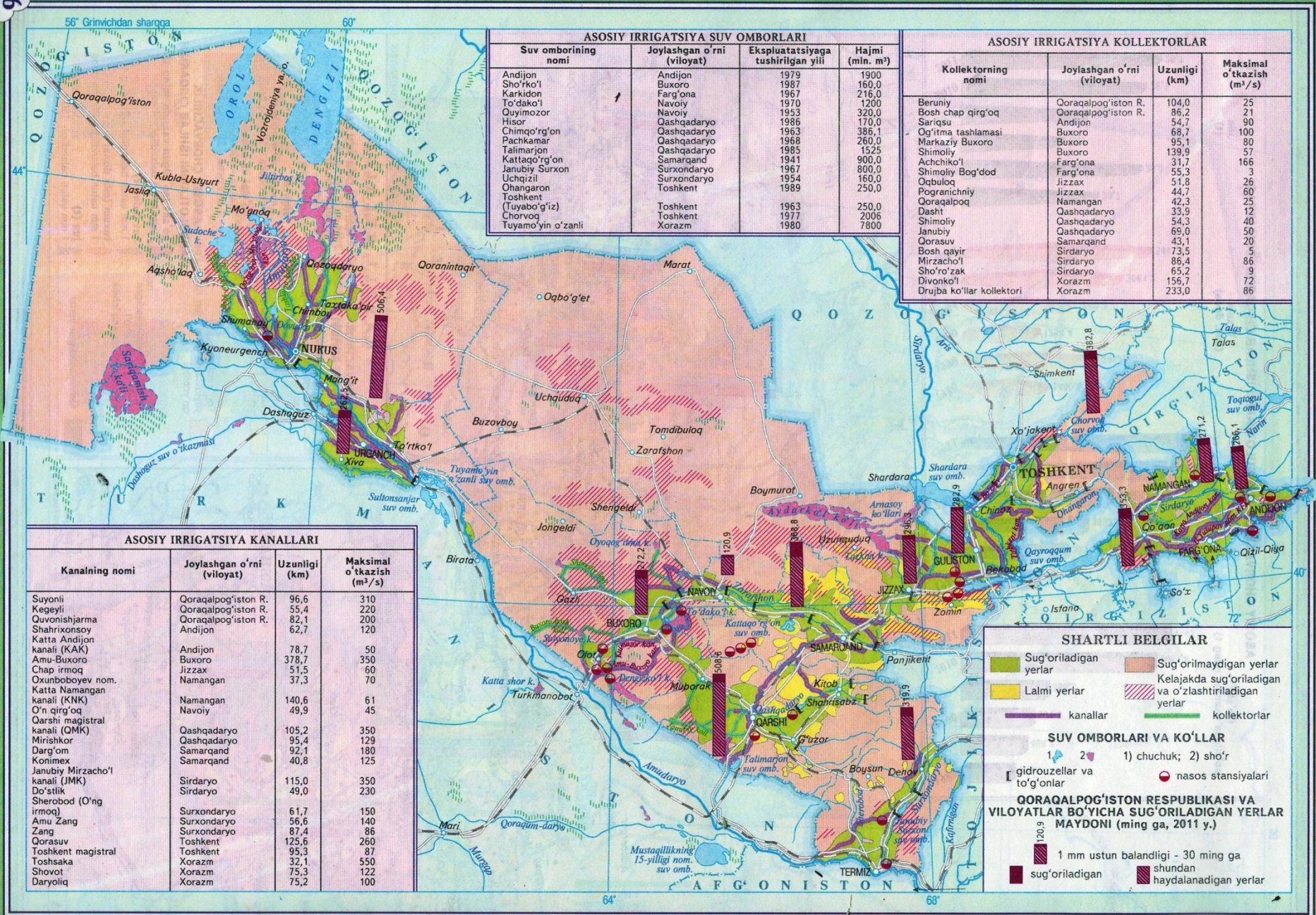
Sug'oriladigan yerlar
 Sug'orilmaydigan yerlar
 Lalmi yerlar
 Kelajakda sug'oriladigan va o'zlashtiriladigan yerlar
 kanallar
 kollektorlar

SUV OMBORLARI VA KO'LLAR

1) chuchuk; 2) sho'r
 gidrouzellar va to'g'onlar
 nasos stansiyalari

QORAQALPOG'ISTON RESPUBLIKASI VA VILOYATLAR BO'YICHA SUG'ORILADIGAN YERLAR MAYDONI (ming ga, 2011 y.)


1 mm ustun balandligi - 30 ming ga sug'oriladigan
 shundan haydalanadigan yerlar



O'ZBEKISTON RESPUBLIKASINING TASHQI IQTISODIY ALOQALARI

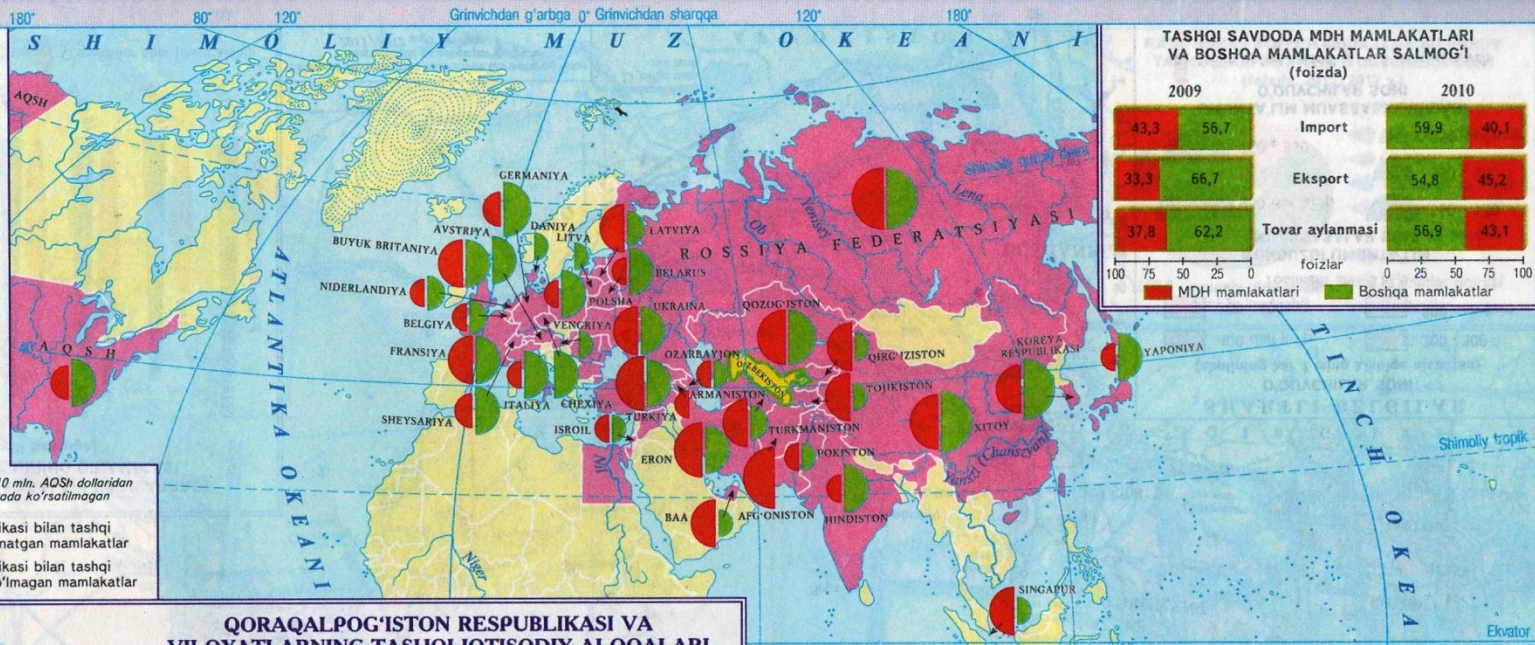
SHARTLI BELGILAR

O'ZBEKISTON RESPUBLIKASINING MDH MAMLAKATLARI VA BOSHQA MAMLAKATLAR BILAN TASHQI SAVDO ALOQALARI HAJMI (mln. AQSh doll., 2010 y.)



Elatma. Tashqi savdo aylanmasi 10 mln. AQSh dollaridan kam bo'lgan davlatlar kartada ko'rsatilmagan

- O'zbekiston Respublikasi bilan tashqi iqtisodiy aloqalar o'rnatgan mamlakatlar
- O'zbekiston Respublikasi bilan tashqi iqtisodiy aloqalari bo'lmagan mamlakatlar



TASHQI SAVDOVA MDH MAMLAKATLARI VA BOSHQA MAMLAKATLAR SALMOGI (foizda)

	2009	2010
Import	43,3	59,9
Eksport	33,3	54,8
Tovar aylanmasi	37,8	56,9


foizlar: 100 75 50 25 0

Legend: MDH mamlakatlari (red), Boshqa mamlakatlar (green)

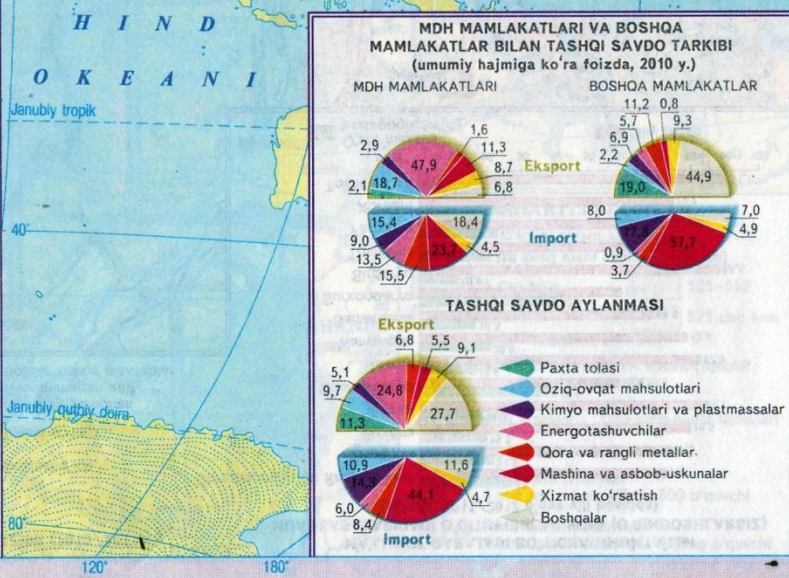
QORAQALPOG'ISTON RESPUBLIKASI VA VILOYATLARINING TASHQI IQTISODIY ALOQALARI (mln. AQSh doll., 2010 y.)



SHARTLI BELGILAR TASHQI SAVDO AYLANMASI (mln. AQSh dollarida)



Mashtab 1:11 000 000

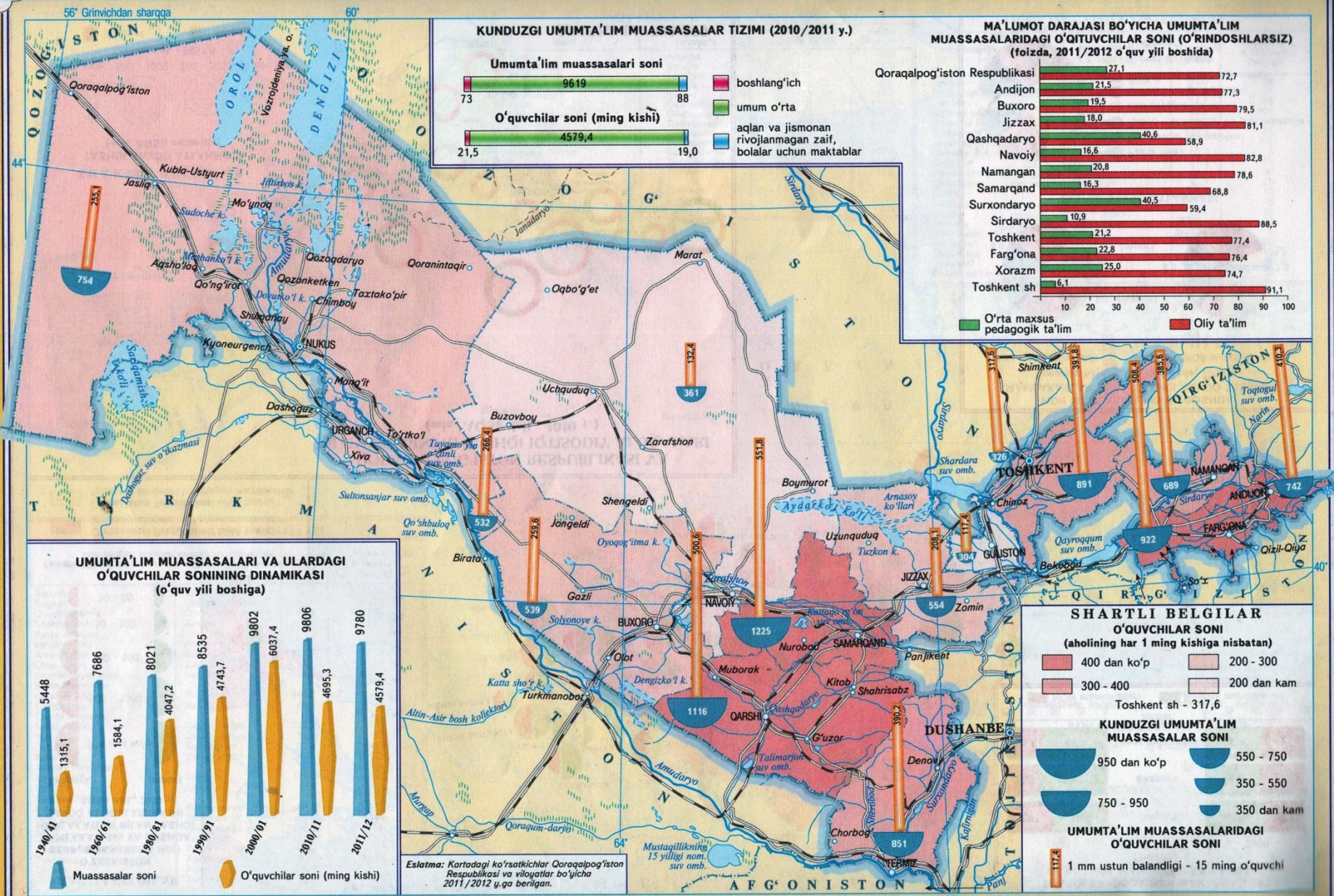
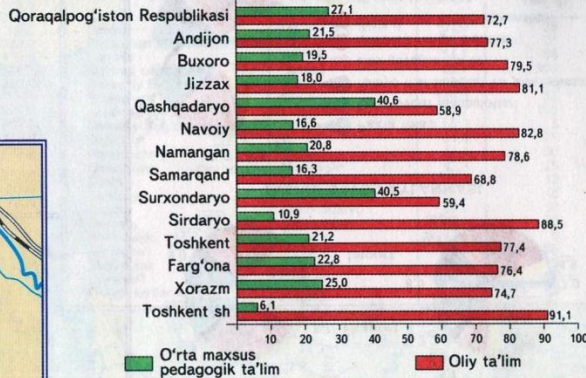


Mashtab 1:120 000 000

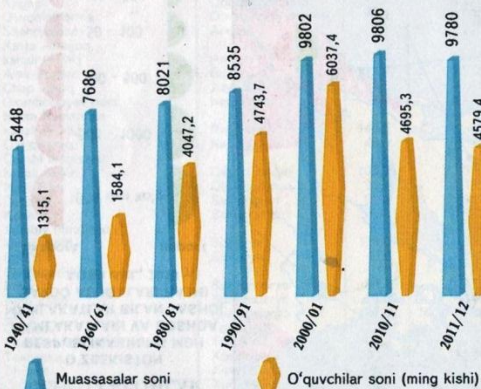
KUNDUZGI UMUMTA'LIM MUASSASALAR TIZIMI (2010/2011 y.)



MA'LUMOT DARAJASI BO'YICHA UMUMTA'LIM MUASSASALARIDAGI O'QITUVCHILAR SONI (O'RINDOSHLARSIZ) (foizda, 2011/2012 o'quv yili boshida)



UMUMTA'LIM MUASSASALARI VA ULARDAGI O'QUVCHILAR SONINING DINAMIKASI (o'quv yili boshiga)



Eslatma: Kartadagi ko'rsatkichlar Qoraqalpog'iston Respublikasi va viloyatlar bo'yicha 2011/2012 y. ga berilgan.


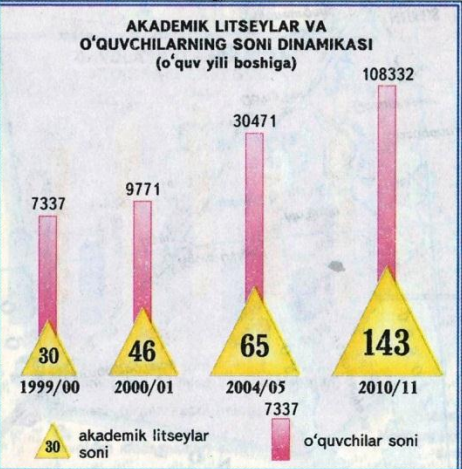
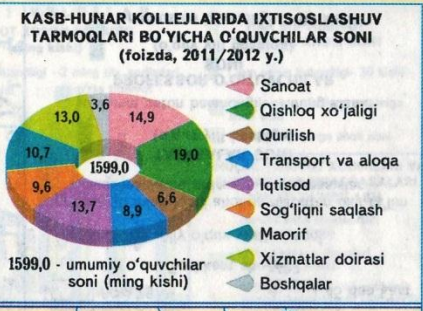
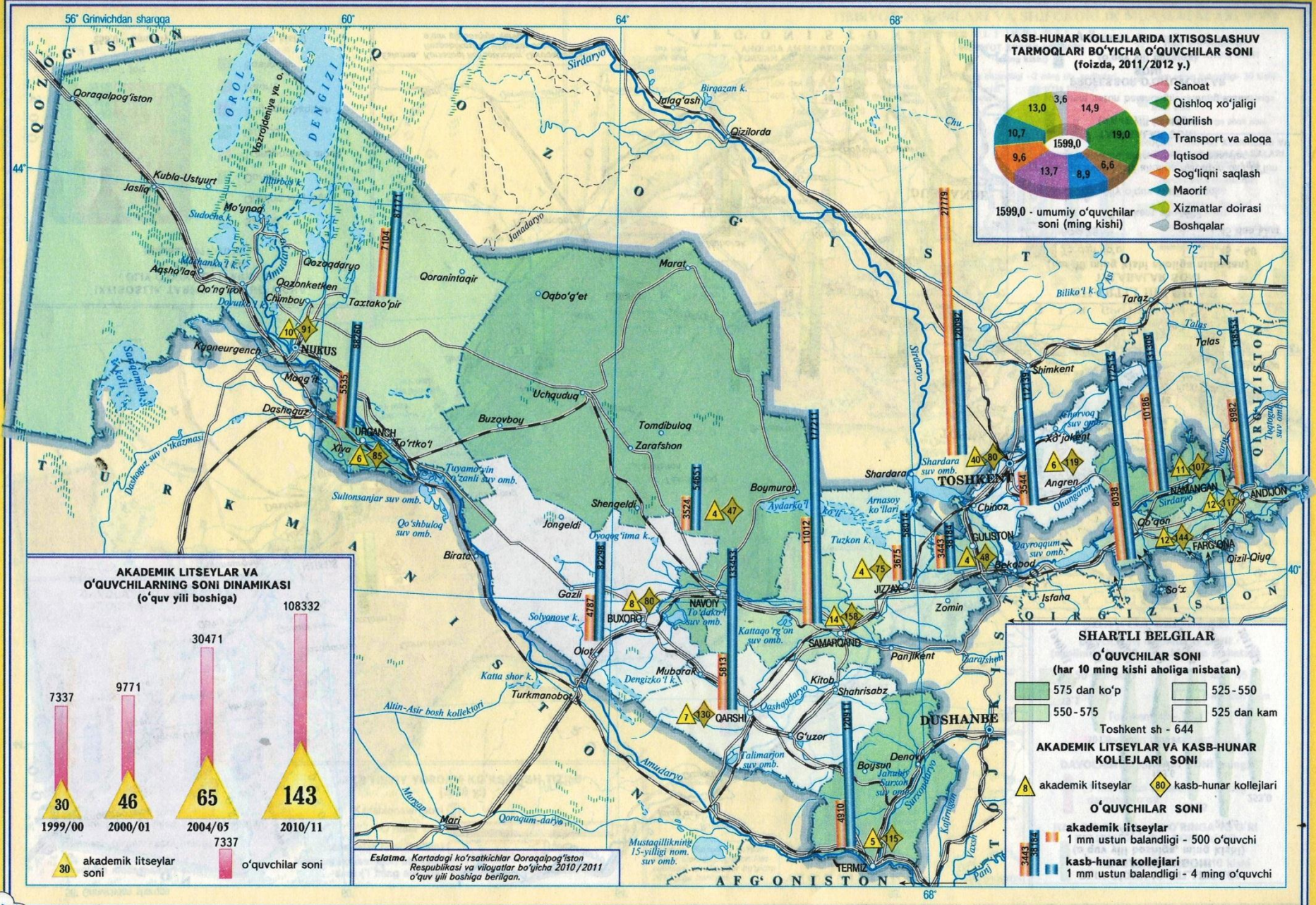
SHARTLI BELGILAR



UMUMTA'LIM MUASSASALARIDAGI O'QUVCHILAR SONI

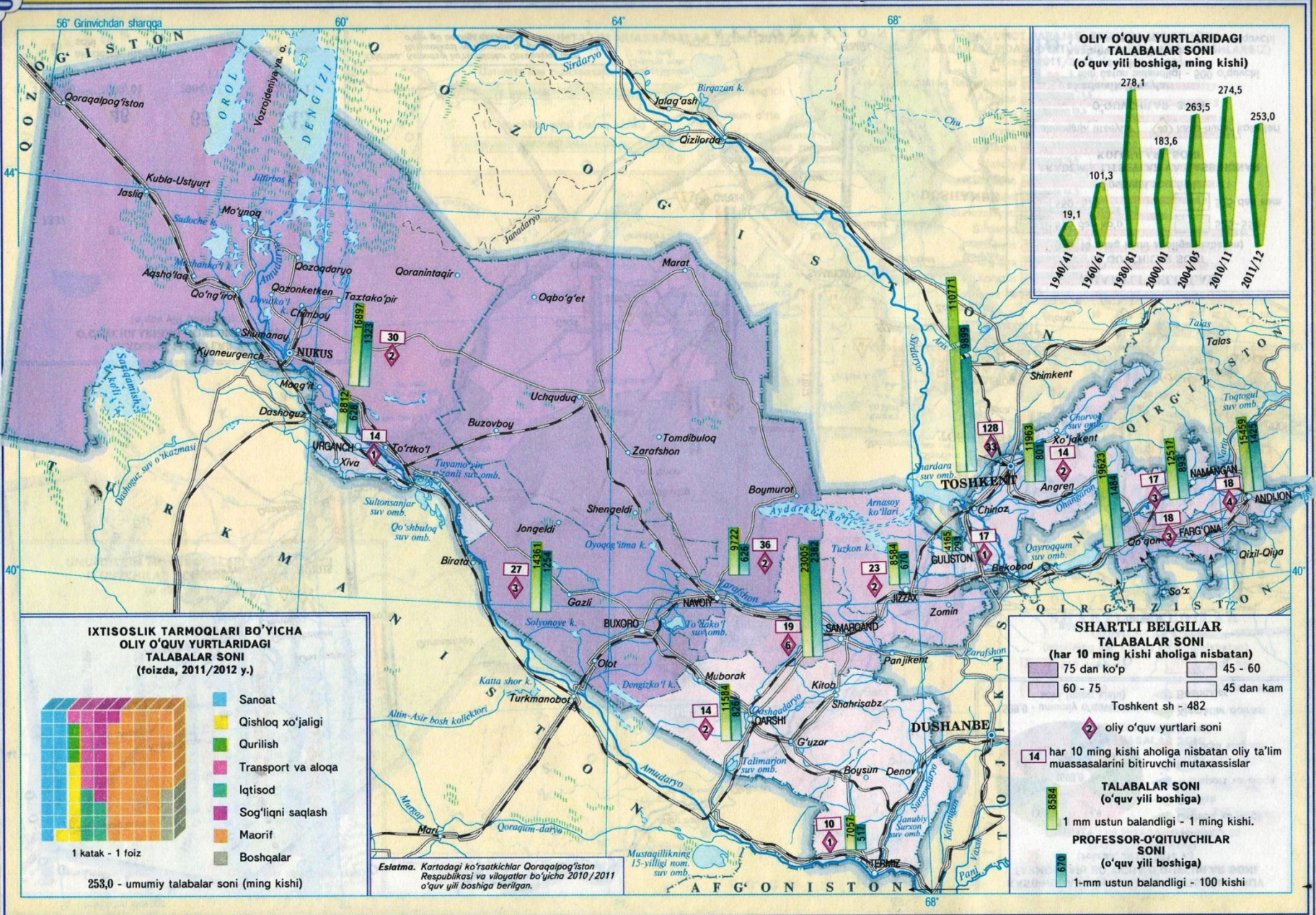
1 mm ustun balandligi - 15 ming o'quvchi

AKADEMIK LITSEYLAR. KASB-HUNAR KOLLEJLARI



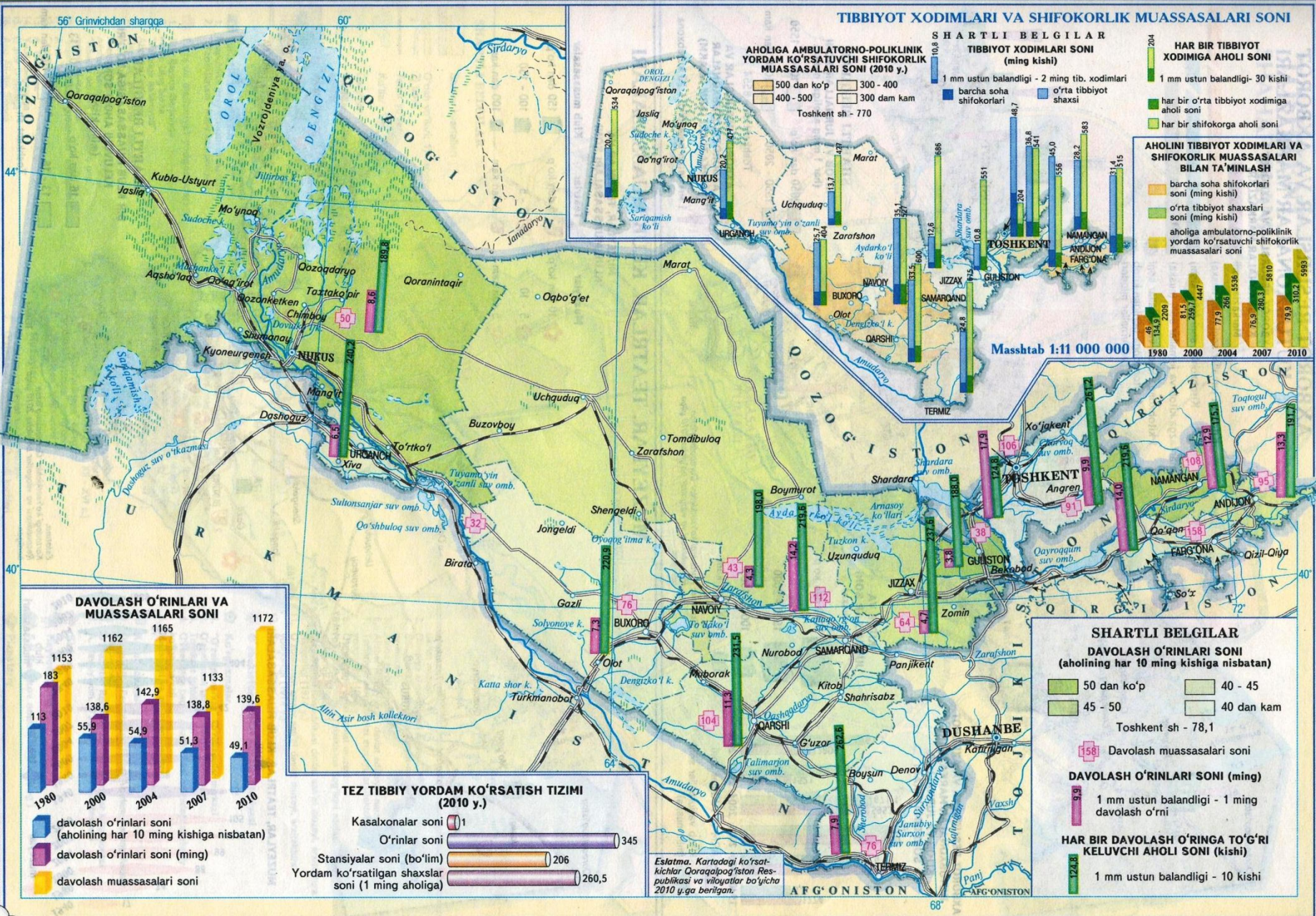
Eslatma. Kartadagi ko'rsatkichlar Qoraqalpog'iston Respublikasi va viloyatlar bo'yicha 2010/2011 o'quv yili boshiga berilgan.

OLIV O'QUV YURLARI



SOG'LIQNI SAQLASH

56° Greenwichdan sharqqa



AXBOROT RESURLAR VA AXBOROT KUTUBXONALAR MARKAZLARI

AXBOROT RESURLAR VA AXBOROT KUTUBXONALAR MARKAZLARI

Markazlar soni 2809

Kitob va jurnallar soni (min. nusxa) 61,3

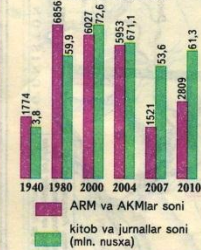
Kitobxonlar soni (min. kishi) 7,4

1 markazga kitob va jurnallar soni (nusxa) 21834

1 kitobxona kitob va jurnallar soni

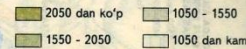
1 kitobxona berilgan kitob va jurnallar miqdori 12

AXBOROT RESURLAR VA AXBOROT KUTUBXONALAR MARKAZLARI, KITOB VA JURNALLAR SONI DINAMIKASI



Eslatma: Kartadagi ko'rsatkichlar O'zбекиstan Respublikasi va viloyatlar bo'yicha 2010 yilga berilgan.

SHARTLI BELGILAR KITOB VA JURNALLAR SONI (har 1 ming aholiga, nusxa)



Toshkent sh - 8554

AXBOROT RESURLAR VA AXBOROT KUTUBXONALAR MARKAZLARI (ARM va AKM)

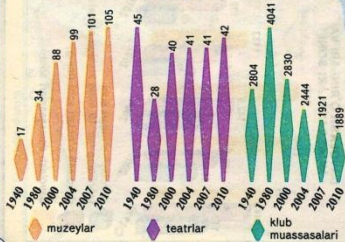
1 mm ustun balandligi - 20 kutubxona

MUZEYLAR, TEATRLAR, KLUB MUASSASALARI

MUZEYLAR, TEATRLAR VA KLUB MUASSASALARI SONI

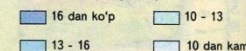


MUZEYLAR, TEATRLAR, KLUB MUASSASALARI SONI



Eslatma: Kartadagi ko'rsatkichlar O'zбекиstan Respublikasi va viloyatlar bo'yicha 2010 yilga berilgan.

SHARTLI BELGILAR BIR KLUB MUASSASASIGA TO'G'RI KELUVCHI AHOI SONI (ming kishi)



Toshkent sh - 45

TOSHKENT SHAHAR PLANI



SHARTLI BELGILAR

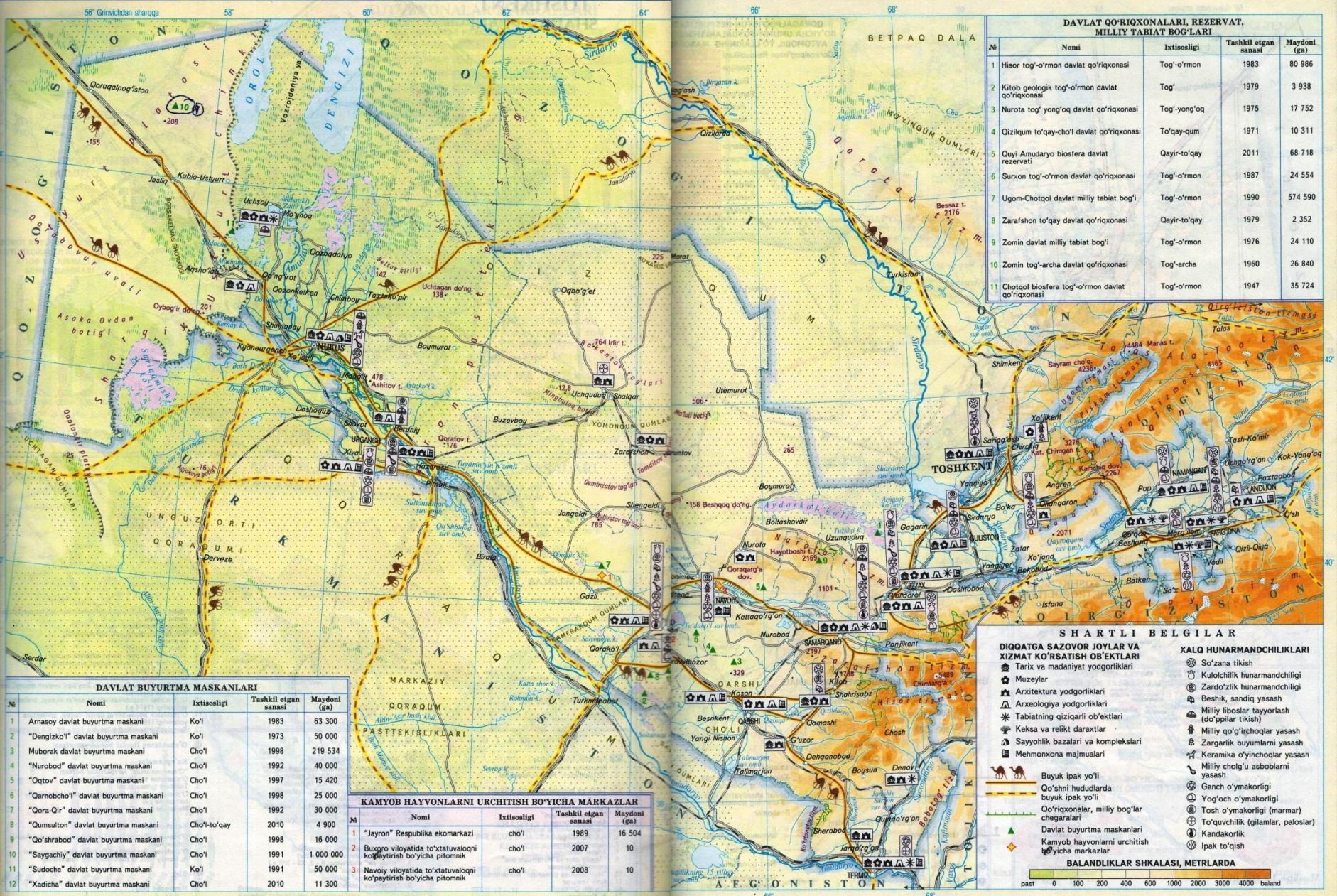
	Shahar kvartallari
	O'tish yo'llari: 1) asosiy; 2) bosh
	Temir yo'llar
	Ko'llar
	Daryolar
	Kanallar, kollektorlar, ariqlar
	Shahar chegarasi
	Tumanlar nomlari

- Turistik tashkilotlar**
1. Respublika ilmiy-konsalting markazi
 2. "O'zbekturizm" Milliy kompaniyasi
- Tarix va madaniyat yodgorliklari**
1. Abu Rayxon Beruniyga
 2. Mirzo Ulug'bekka
 3. "Vatanga sasamayod"
 4. Abdulla Qodiriyga
 5. "Jasorat" memorial majmuasi
 6. A.S. Pushkinga
 7. Hamid Olimjonga
 8. Alisher Navoiyga
 9. "Abadiy olov va Motamsaro ona" memorial majmuasi
 10. "Mustaqillik va gumanizm" monumenti
 11. Anni Temurga
 12. "Xalqlar Do'stiigi"
 13. A. Navoiyga
 14. Yu.A. Gagarinaga
 15. G'afur G'ulomga
 16. Abu Ali Ibn Sinoga

- Arxitektura yodgorliklari**
1. "Hazrati Imon" memorial majmuasi
 2. "Oxunguzar" masjidi (XIX a.), faoliyatda
 3. "Laylati" masjidi (XIX a.), faoliyatda
 4. "Sharofboy" masjidi (XIX a.), faoliyatda
 5. "Kalaxon" masjidi
 6. "Ko'kalotsh" madrasasi (XVI a.), faoliyatda
 7. Toshkent kurantlari (1947 y.)
 8. "Abul Qosim Eshon" madrasasi (XVI a.)
- Arxeologik yodgorliklari**
1. "Oqtepa" shahristoni (Yunusobod)
 2. "Oqtepa" shahristoni (Chilonzor)
 3. "Ming'rik" shahristoni (I - II, XII - XVI a.)
 4. "Teshikso'priktepa" qo'rg'oni
 5. "Oo'g'ayitpepa" qo'rg'oni
 6. "Shoshtepa" shahristoni
- Muzeylar**
1. O'zbekiston davlat tabiat muzeyi
 2. O'zbekiston Respublikasi Qurolli kuchlari

- davlat muzeyi**
3. Olimpiya shon-sharafi muzeyi
 4. S.P. Borodin davlat adabiyot-memorial uy-muzeyi
 5. Aloqa tarixi muzeyi
 6. Alisher Navoiy nom. davlat adabiyot muzeyi
 7. Temuriylar tarixi davlat muzeyi, arxitektura yodgorligi (1994 y.)
 8. O'zbekiston tarixi davlat muzeyi
 9. K.S. Zoirov nom. O'zbekiston Sog'liqni saqlash muzeyi, arxitektura yodgorligi (1913 y.)
 10. O'zbekiston Respublikasi davlat san'at muzeyi, arxitektura yodgorligi (1974 y.)
 11. O'zbekiston amaliy san'at davlat muzeyi, arxitektura yodgorligi (1974 y.)
 12. Temir yo'llar texnikasi muzeyi
- O'zbekiston Davlat konservatoriyasi**
- Ko'rgazmalar**
1. "O'zeksomarkaz" ko'rgazmalar markazi
 2. O'zbekiston tasviriy san'at galereyasi
 3. Toshkent fotosurat uyi
 4. O'zbekiston badiiy Akademiyasi qoshidagi markaziy ko'rgazma zali
 5. Madaniyat va san'at ko'rgazmasi
- Kutubxonalar**
1. O'zbekiston Respublikasi Fanlar Akademiyasining Asosiy kutubxonasi
 2. O'zbekiston Respublikasi Davlat bolalar kutubxonasi
 3. A. Navoiy nom. O'zbekiston milliy kutubxonasi
- Sirk**
- Hayvonot bog'i**
- F.N.Rusakov nom. botanika bog'i**
- Planetary**

DIQQATGA SAZOVOR JOYLAR



DAVLAT QO'RIQXONALARI, REZERVAT, MILLIY TABIAT BO'GLARI

N	Nomi	Ixtisosligi	Tashkil etgan sanasi	Maydoni (ga)
1	Hisor tog'-o'rmon davlat qo'riqxonasi	Tog'-o'rmon	1983	80 986
2	Kitob geologik tog'-o'rmon davlat qo'riqxonasi	Tog'	1979	3 938
3	Nurota tog' yong'oq davlat qo'riqxonasi	Tog'-yong'oq	1975	17 752
4	Qizilqum to'qay-cho'l davlat qo'riqxonasi	To'qay-qum	1971	10 311
5	Quy Amudaryo biosfera davlat rezervati	Qayir-to'qay	2011	68 718
6	Surxon tog'-o'rmon davlat qo'riqxonasi	Tog'-o'rmon	1987	24 554
7	Ugom-Chotqol davlat milliy tabiat bog'i	Tog'-o'rmon	1990	574 590
8	Zarafshon to'qay davlat qo'riqxonasi	Qayir-to'qay	1979	2 352
9	Zomin davlat milliy tabiat bog'i	Tog'-o'rmon	1976	24 110
10	Zomin tog'-archa davlat qo'riqxonasi	Tog'-archa	1960	26 840
11	Chotqol biosfera tog'-o'rmon davlat qo'riqxonasi	Tog'-o'rmon	1947	35 724

DAVLAT BUYURTMA MASKANLARI

N	Nomi	Ixtisosligi	Tashkil etgan sanasi	Maydoni (ga)
1	Arnasov davlat buyurtma maskani	Ko'l	1983	63 300
2	"Dengizko'l" davlat buyurtma maskani	Ko'l	1973	50 000
3	Mubarak davlat buyurtma maskani	Cho'l	1998	219 534
4	"Nurobod" davlat buyurtma maskani	Cho'l	1992	40 000
5	"Oqto'v" davlat buyurtma maskani	Cho'l	1997	15 420
6	"Qarnobcho'l" davlat buyurtma maskani	Cho'l	1998	25 000
7	"Qora-Qir" davlat buyurtma maskani	Cho'l	1992	30 000
8	"Qumsulton" davlat buyurtma maskani	Cho'l-to'qay	2010	4 900
9	"Qo'shrabod" davlat buyurtma maskani	Cho'l	1998	16 000
10	"Saygachiy" davlat buyurtma maskani	Cho'l	1991	1 000 000
11	"Sudoche" davlat buyurtma maskani	Ko'l	1991	50 000
12	"Xadicha" davlat buyurtma maskani	Cho'l	2010	11 300

KAMYOB HAYVONLARNI URCHITISH BO'YICHA MARKAZLAR

N	Nomi	Ixtisosligi	Tashkil etgan sanasi	Maydoni (ga)
1	"Jayron" Respublika ekomarkazi	cho'l	1989	16 504
2	Buxoro viloyatida to'xtatuvloni ko'paytirish bo'yicha pitomnik	cho'l	2007	10
3	Navoiy viloyatida to'xtatuvloni ko'paytirish bo'yicha pitomnik	cho'l	2008	10

SHARTLI BELGILAR

DIQOATGA SAZOVOR JOYLAR VA XIZMAT KO'RSATISH OB'EKTLARI

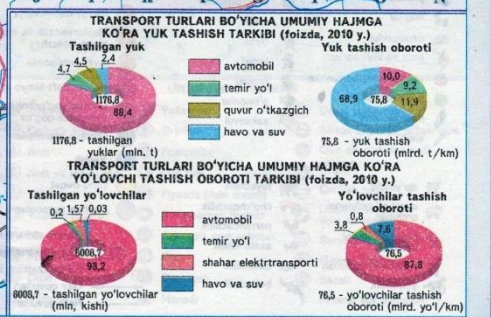
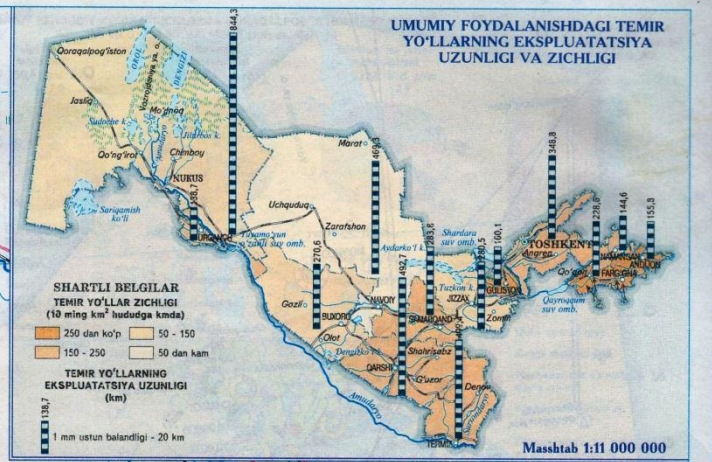
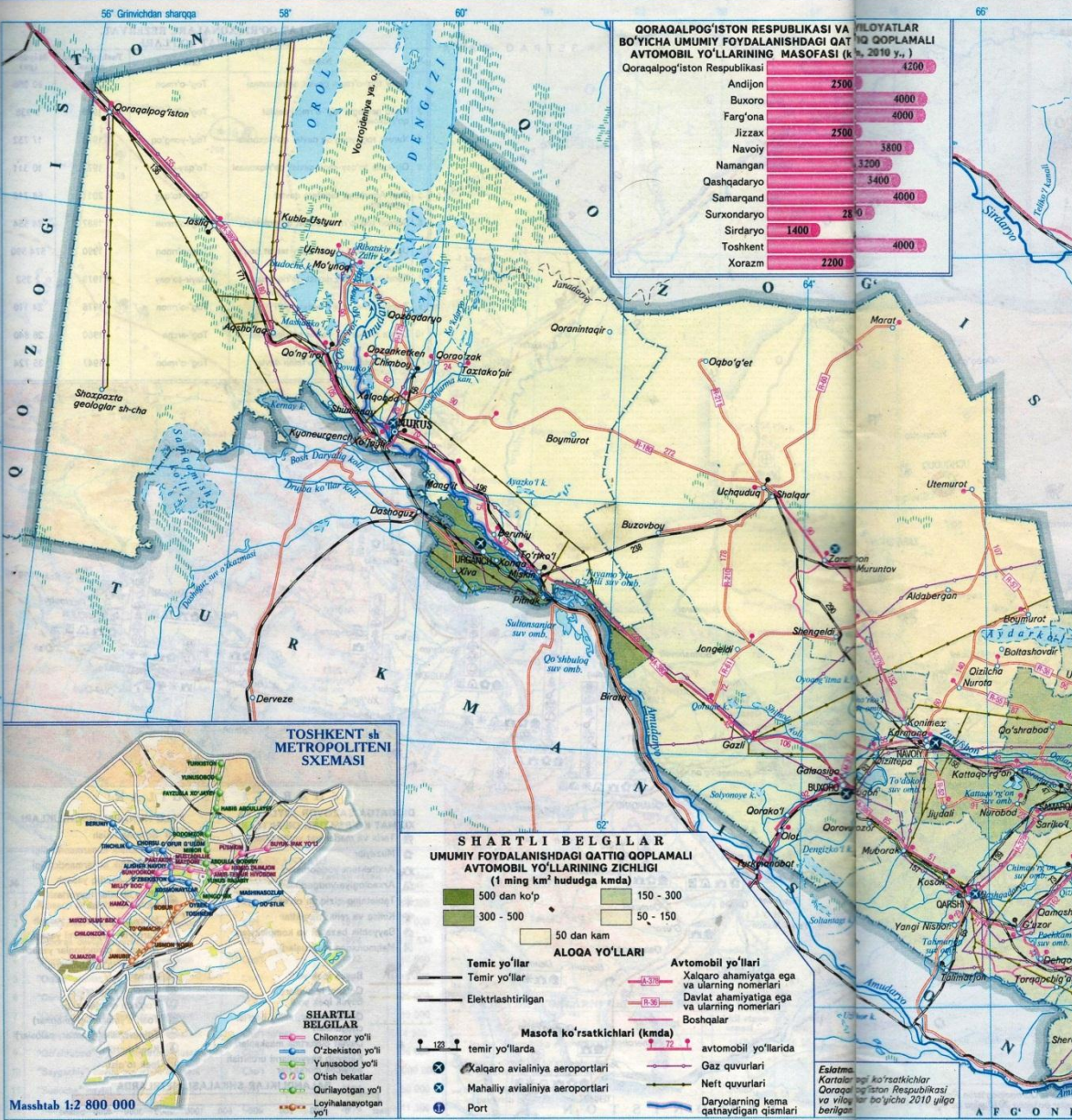
- Tarix va madaniyat yodgorliklari
- Muzeylar
- Arxitektura yodgorliklari
- Arxeologiya yodgorliklari
- Tabiatning qiziqarli ob'ektlari
- Keksa va reliktd daraxtlar
- Sayyohlik bazalari va komplekslari
- Mehmonxona majmualari

XALQ HUNARMANDCHILIKLARI

- So'zana tikish
- Kulochilik hunarmandchiligi
- Zardo'zlik hunarmandchiligi
- Beshik, sandioli yasash
- Milliy liboslar tayyorlash (do'ppilar tikish)
- Milliy qo'g'irchoqlar yasash
- Zargarlik buyumlarini yasash
- Keramika o'yinchoqlar yasash
- Milliy cholg'u asboblarni yasash
- Ganch o'yamkorligi
- Yog'och o'yamkorligi
- Tosh o'yamkorligi (marmar)
- To'quvchilik (giyalar, paloslar)
- Kandakorlik
- Ipak to'qish

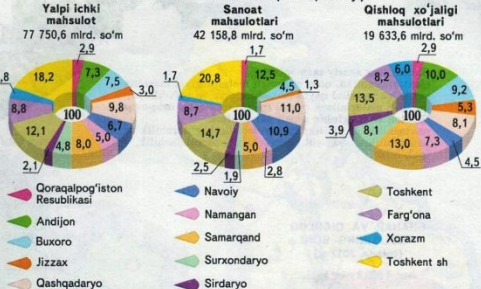
BALANDLIKLAR SHKALASI, METRLARDA

past 0 100 200 400 600 1000 2000 3000 4000 baland





ASOSIY IQTISODIY KO'RSATKICHLARDA QORAQALPOG'ISTON RESPUBLIKASI VA VILOYATLAR SALMOG'I (foizda, 2011 y.)



ASOSIY SANOAAT TARMOQLARI BO'YICHA MAHSULOTLAR ISHLAB CHIQARISH TARMOQLAR TARKIBI (foizda, 2011 y.)



SHARTLI BELGILAR

QISHLOQ XO'JALIGINING IXTISOSLASHUVI

- Sug'orma dehqonchilik zonasini
- Lalmi dehqonchilik zonasini
- Cho'l-yaylov zonasini
- Tog'-yaylov zonasini
- Qo'riqlanadigan yerlar

ISHLOV BERUVCHI SANOAAT

Yalpi mahsulot hajmi bo'yicha sanoat punktlari

- Eng yirik
- Juda yirik
- O'rta
- Mayda

Sanoat tarmoqlari

- Elektrenergetika
- Yoqilg'i
- Qora metallurgiya
- Rangli metallurgiya
- Mashinasozlik va metallni qayta ishlash
- Avtomobilsozlik
- Kimyo, neft-kimyo va gaz-kimyo
- O'rmon yog'ochni qayta ishlash va sellyuloza-qog'oz
- Qurilish materiallari
- Yengil
- Oziq-ovqat
- Boshqa tarmoqlar

KENG TARQALGAN RAYONLAR

- ingichka tolali paxtachilik
- bo'g'lar
- uzumzorlar
- anor va anjirzorlar
- sabzavot va kartoshka
- poliz ekinlar
- makkajo'xori
- sholi
- arpa va bug'doyzorlar
- yong'oqzorlar
- pista
- beda
- kenaf
- tamaki
- o'rmonlar
- saksovul

RAYONLAR

- tuyachilik
- cho'chqachilik qurilish
- hisor qo'ylarini urchitish
- ehkklarni urchitish
- yilqichilik
- o'chqochilik
- parrandachilik
- asalarichilik
- ipakchilik
- balichilik

Issiqlik elektrtansiyalari

Gidroelektrtansiyalar

Elektr uzatkich liniyalari

Gaz quvurlari

Neft quvurlari

UNDIRUVCHI SANOAAT

- Toshko'mir
- Qo'ng'ir ko'mir
- Neft
- Neft va tabiiy gaz
- Tabiiy gaz
- Volfram rudalari
- Mis rudalari
- Polimetall rudalari
- Otin
- Kumush
- Vollastonit
- Grafit
- Fosforitlar
- Osh tuzi
- Flyuorit (dala shpati)
- Rang-barang toshlar
- Keramzit xom ashyosi
- Gips
- Ohaktosh
- Marmar
- Oyna, qumli chinni
- Silikat buyumlar uchun qum
- Qum-shag'al materiali
- Granit
- Qurilish toshi
- G'isht-cherigpisa xom ashyosi
- Sement xom ashyosi
- Mineral bo'yoqlar
- Bazit
- Mineral suv buloqlari

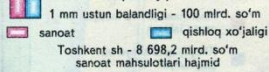
Eslatma. Kartadagi ko'rsatkichlar Qoraqalpog'iston Respublikasi va viloyatlar bo'yicha 2010 yilga berilgan

TOSHKENT VILOYATI IQTISODIY KARTA

O'ZBEKISTON RESPUBLIKASIDA
TOSHKENT VILOYATINING SALMOG'I
(foizda, 2011 y.)



SAHOAT VA QISHLOQ XO'JALIGI
YALPI MAHSULOTLARI HAJMI
(2011 y.)



KENG TARQALGAN RAYONLAR

- paxtachilik
- bog'lar
- uzumzorlar
- sabzavot va kartoshka
- sholi
- bug'doy
- arpa
- don-dukkaklilar
- yong'oqzorlar
- pista
- beda
- kenop
- o'rmonlar

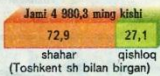
RAYONLAR

- cho'chqachilik
- parrandachilik
- asalarichilik
- ipakchilik

Sanoatning asosiy tarmoqlari:
elektrenergetika, qora va rangli metallurgiya, mashinasozlik va metallni qayta ishlash, kimyo va neft-kimyo, qurilish materiallari, yangil (paxta tozalash), oziq-ovqat

Qishloq xo'jaligining asosiy tarmoqlari:
paxtachilik, donchilik, sabzavotchilik, bog'dorchilik va uzumchilik, go'sht-sut chorvachiligi, parrandachilik, ipakchilik

SHAHAR VA QISHLOQ
AHOLISINING SONI
(foizda, 2012 y.)



ISHLOV BERUVCHI SAHOAT (2010 y.)

Yalpi mahsulot hajmi
bo'yicha sanoat punktlari



Sanoat tarmoqlari

- Elektrenergetika
- Yoqilg'i
- Qora metallurgiya
- Rangli metallurgiya
- Mashinasozlik va metallni qayta ishlash
- Kimyo va neft-kimyo
- O'rmon, yog'ochni qayta ishlash va salyuloza-qog'oz
- Qurilish materiallari
- Yangil
- Oziq-ovqat
- Boshqa tarmoqlar

UNDIRUVCHI SAHOAT

- Qo'ng'ir ko'mir
- Mis rudalari
- Oltin
- Ohaktosh
- Marmar
- Oyna, chinni qumleri
- Qum-shag'al materiallari
- Sement xom ashyosi
- Mineral suv buloqlari
- May
- Konlarning nomlari

QISHLOQ XO'JALIGINING IXTISOSLASHUVI

- Sug'orma dehqonchilik zonasi**
Shahar atrofi xo'jaligi: sabzavotchilik, bog'dorchilik, uzumchilik va sut-go'sht chorvachiligi
- Paxtachilik, donchilik, ipakchilik, bog'dorchilik, sabzavotchilik, mevachilik, uzumchilik, asalarichilik, sut-go'sht chorvachiligi, parrandachilik**
Sabzavotchilik, ipakchilik, bog'dorchilik, sut-go'sht chorvachiligi, parrandachilik
- Lalmi dehqonchilik zonasi**
Donli ekinlar, ba'zi yerlarda texnik ekinlari va go'sht-sut chorvachiligi
- Cho'l-yaylov zonasi**
Cho'l-yaylov chorvachiligi
- Tog'-yaylov zonasi**
Tog'-yaylov chorvachiligi (go'sht-jun qo'ychiligi, go'sht-sut chorvachiligi), daryo vodiylarida bog'lar va uzumzorlar
- Qo'riqlanadigan yerlar**

- Issiqlik elektrstansiyalari
- Gidroelektrstansiyalar
- Elektr uzatkich liniyalari
- Gaz quvurlari
- Neft quvurlari

SIRDARYO VILOYATI IQTISODIY KARTA

O'ZBEKISTON RESPUBLIKASIDA
SIRDARYO VILOYATINING SALMOG'I
(foizda, 2011 y.)



Sanoatning asosiy tarmoqlari:
elektrenergetika, yangil (paxta tozalash),
oziq-ovqat, un tortish-yorma
Qishloq xo'jaligining asosiy tarmoqlari:
paxtachilik, donchilik, polizchilik, go'sht-
sut chorvachiligi

SHAHAR VA QISHLOQ
AHOLISINING SONI
(foizda, 2012 y.)

Jami 739,5 ming kishi	
41,3	58,7
shahar	qishloq

QISHLOQ XO'JALIGINING IXTISOSLASHUVI

- Sug'orma dehqonchilik zonasi
- Donchilik, paxtachilik, bog'dorchilik, uzumchilik va ipakchilik, sut-go'sht chorvachiligi
- Lalimi dehqonchilik zonasi
- Donchilik, go'sht-suv chorvachiligi

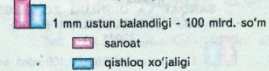
KENG TARQALGAN RAYONLAR

- paxtachilik
- poliz ekinlari
- bag'lar
- makkajo'xori
- sabzovot va kartoshka
- sholi

RAYONLAR

- asalarichilik
- balıqchilik

SANOAT VA QISHLOQ XO'JALIGI YALPI MAHSULOTLARI HAJMI (2011 y.)



ISHLOV BERUVCHI SANOAT (2010 y.)

Yalpi mahsulot hajmi bo'yicha sanoat punktlari

- Yirik
- O'rta
- Mayda

Sanoat tarmoqlari

- Elektrenergetika
- Mashinasozlik va metallni qayta ishlash
- Kimyo va neft-kimyo
- O'rmon, yog'ochni qayta ishlash va sellyuloza-qog'oz
- Qurilish materiallari
- Yangil
- Oziq-ovqat
- Boshqa tarmoqlar

UNDIRUVCHI SANOAT


- Qum-shag'al materiallari
- Gisht-cherепitsа xom ashyosi
- Mineral suv buloqlari
- Konlarning nomlari
- Issiqlik elektrstansiyasi
- Elektr uzatkich liniyalari
- Gaz quvurlari
- Neft quvurlari

JIZZAX VILOYATI IQTISODIY KARTA


Sanoatning asosiy tarmoqlari:
rangli metallurgiya, mashinasozlik va metallni qayta ishlash, kimyo, qurilish materiallari, yangi, oziq-ovqat
Qishloq xo'jaligining asosiy tarmoqlari:
paxtachilik, donchilik, sabzavotchilik, bog'dorchilik, go'sht-sut chorvachiligi



**O'ZBEKISTON RESPUBLIKASIDA
JIZZAX VILOYATINING SALMOG'I**
(foizda, 2011 y.)



**SHAHAR VA QISHLOQ
AHOLISINING SONI**
(foizda, 2012 y.)



**QISHLOQ XO'JALIGINING
IXTISOSLASHUVI**

- Sug'orma dehqonchilik zonasi**
- Shahar atrofi xo'jaligi: sabzavotchilik, bog'dorchilik va sut-go'sht chorvachiligi
 - Donchilik, paxtachilik, bog'dorchilik, ipakchilik va sut-go'sht chorvachiligi
 - Sabzavotchilik, polizchilik, bog'dorchilik, ipakchilik, asalarichilik va sut-go'sht chorvachiligi

Lalmi dehqonchilik zonasi

- Donli ekinlar, ba'zi yerlarda texnik ekinlar va go'sht-sut chorvachiligi

Cho'l-yaylov zonasi

- Cho'l-yaylov chorvachiligi

Tog'-yaylov zonasi

- Tog'-yaylov chorvachiligi (go'sht-jun qo'ychiligi, yilqichilik), daryo vodiylarida bog'lar va uzumzorlar

KENG TARQALGAN RAYONLAR

- bag'lar
- don-dukkakilllar
- sabzavot va kartoshka
- yong'oqzorlar
- poliz ekinlari
- beda
- bug'doy
- o'rmonlar
- arpa

RAYONLAR

- cho'chqachilik
- asalarichilik
- parrandachilik

ISHLOV BERUVCHI SANOAT
(2010 y.)

- Yalpi mahsulot hajmi bo'yicha sanoat punktlari**
- Juda yirik
 - Yirik
 - O'rta
 - Mayda

Sanoat tarmoqlari

- Yoqilg'i
- Rangli metallurgiya
- Mashinasozlik va metallni qayta ishlash
- Kimyo
- Qurilish materiallari
- Yangil
- Oziq-ovqat
- Boshqa tarmoqlar

UNDIRUVCHI SANOAT

- Polimetall rudalari
- Ohaktosh
- Oltin
- Bazalt
- Vollastonit
- Rang-barang toshlar
- Keramzit xom ashyosi
- Mineral suv buloqlari
- Jaloyir Konlarining nomlari

**SANOAT VA QISHLOQ XO'JALIGI
YALPI MAHSULOTLARI HAJMI**
(2011 y.)

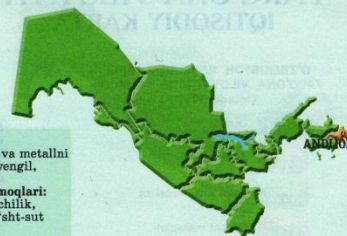
- Elektr uzatkich liniyalari
- Gaz quvurlari
- Neft quvurlari
- 1 mm ustun balandligi - 100 mird. so'm
- sanoat
- qishloq xo'jaligi

ANDIJON VILOYATI IQTISODIY KARTA


O'ZBEKISTON RESPUBLIKASIDA ANDIJON VILOYATINING SALMOG'I (foizda, 2011 y.)



Sanoatning asosiy tarmoqlari:
elektrenergetika, mashinasozlik va metallni qayta ishlash, avtomobilsozlik, yengil, oziq-ovqat
Qishloq xo'jaligining asosiy tarmoqlari:
paxtachilik, donchilik, sabzavotchilik, bog'dorchilik va uzumchilik, go'sht-sut chorvachiligi, ipakchilik



SHAHAR VA QISHLOQ AHOLISINING SONI (foizda, 2012 y.)



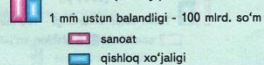
QISHLOQ XO'JALIGINING IXTISOSLASHUVI

- Sug'orma dehqonchilik zonasi**
- Shahar atrofi xo'jaligi: sabzavotchilik, bog'dorchilik, uzumchilik va sut-go'sht chorvachiligi
 - Paxtachilik, sabzavotchilik, mevachilik, sut-go'sht chorvachiligi, ipakchilik
- Cho'l-yaylov zonasi**
- Cho'l-yaylov chorvachiligi
- Tog'-yaylov zonasi**
- Tog'-yaylov chorvachiligi (go'sht-jun qo'ychiligi, qo'sht-sut chorvachiligi), daryo vodiylarida bog'lar va uzumzorlar

KENG TARQALGAN RAYONLAR

- paxtachilik
- bag'lar
- uzumzorlar
- anor va anjirzorlar
- qo'y va echkilarni urchitish
- asalarichilik
- sabzavot va kartoshka
- poliz ekinlari
- makkajo'xori
- sholi
- parrandachilik

SANOAT VA QISHLOQ XO'JALIGI YALPI MAHSULOTLARI HAJMI (2011 y.)



ISHLOV BERUVCHI SANOAT (2010 y.)

Yalpi mahsulot hajmi bo'yicha sanoat punktlari

- Juda yirik
- Yirik
- O'rta
- Mayda

Sanoat tarmoqlari

- Elektrenergetika
- Mashinasozlik va metallni qayta ishlash
- Avtomobilsozlik
- Kimyo
- Qurilish materiallari
- Yengil
- Oziq-ovqat
- Boshqa tarmoqlar

UNDIRUVCHI SANOAT

- Neft
- Neft va tabiiy gaz
- Mineral suv buloqlari
- Andijon Konlarning nomlari

- Gidroelektrstansiyalar
- Elektr uzatkich liniyalari
- Gaz quvurlari
- Neft quvurlari

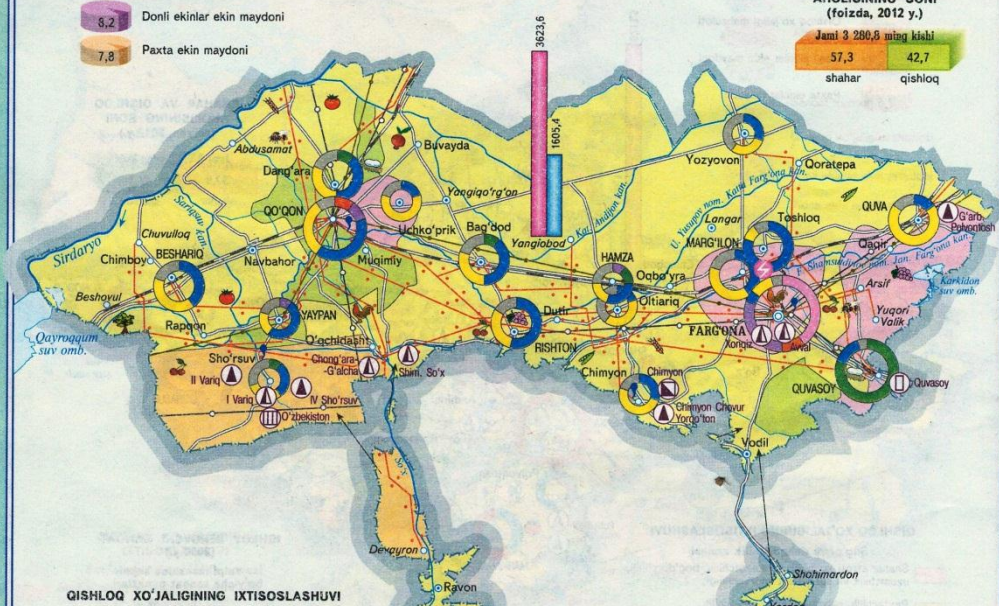
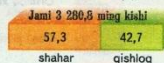
FARG'ONA VILOYATI IQTISODIY KARTA

O'ZBEKISTON RESPUBLIKASIDA
FARG'ONA VILOYATINING SALMOG'I
(foizda, 2011 y.)



Sanoatning asosiy tarmoqlari:
elektrenergetika, kimyo, neft-kimyo va neftni qayta
ishlash, qurilish materiallari, yengil, oziq-ovqat
Qishloq xo'jaligining asosiy tarmoqlari:
donchilik, paxtachilik, bog'dorchilik va uzumchilik,
go'sht-sut chorvachiligi, parrandachilik, ipakchilik

SHAHAR VA QISHLOQ
AHOLISINING SONI
(foizda, 2012 y.)



QISHLOQ XO'JALIGINING IXTISOSLASHUVI

Sug'orma dehqonchilik zonasi

- Shahar atrofi xo'jaligi: sabzavotchilik, bog'dorchilik va uzumchilik, sut-go'sht chorvachiligi
- Donchilik, paxtachilik, ipakchilik, mevachilik, sut-go'sht chorvachiligi
- Paxtachilik, donchilik, sabzavotchilik, mevachilik, sut-go'sht chorvachiligi
- Tog'-yaylov zonasi
- Tog'-yaylov chorvachiligi (go'sht-jun qo'ychiligi va qo'sht-sut chorvachiligi) daryo vodiylarida bog'lar va uzumzorlar

KENG TARQALGAN RAYONLAR

- bog'lar
- uzumzorlar
- anor va anjirzorlar
- sabzavot va kartoshka
- parrandachilik
- makkajo'xori
- sholi
- don-dukakillar
- o'rmonlar
- asalarichilik
- ipakchilik

ISHLOV BERUVCHI SANOAT (2010 y.)

Yalpi mahsulot hajmi
bo'yicha sanoat punktlari

- Juda yirik
- Yirik
- O'rta
- Mayda

Sanoat tarmoqlari

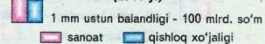
- Elektrenergetika
- Mashinasozlik va metallni qayta ishlash
- Kimyo, neft-kimyo va neftni qayta ishlash
- Qurilish materiallari
- Yengil
- Oziq-ovqat
- Boshqa tarmoqlar

UNDIRUVCHI SANOAT

- Neft
- Neft va tabiiy gaz
- Keramzit xom ashyosi
- Gilmo'ya tuproq
- Sement xom ashyosi
- Mineral suv buloqlari
- Avval Kontlarning nomlari

- Issiqlik elektrstansiyasi
- Elektr uzatkich liniyasi
- Gaz quvurlari
- Neft quvurlari

SANOAT VA QISHLOQ XO'JALIGI YALPI MAHSULOTLARI HAJMI (2011 y.)



NAMANGAN VILOYATI IQTISODIY KARTA

Sanoatning asosiy tarmoqlari:
elektrenergetika, mashinasozlik va metallni qayta ishlash, qurilish materiallari, yengil, oziq-ovqat


Qishloq xo'jaligining asosiy tarmoqlari:
donchilik, paxtachilik, sabzavotchilik, bog'dorchilik va uzumchilik, go'sht-sut chorvachiligi, ipakchilik



O'ZBEKISTON RESPUBLIKASIDA NAMANGAN VILOYATINING SALMOG'I (foizda, 2011 y.)



SHAHAR VA QISHLOQ AHOLISINING SONI (foizda, 2012 y.)



QISHLOQ XO'JALIGINING IXTISOSLASHUVI

- Sug'orma dehqonchilik zonalari**
- Shahar atrofi xo'jaligi: sabzavotchilik, bog'dorchilik, sut-go'sht chorvachiligi
 - Paxtachilik, donchilik, ipakchilik, sut-go'sht chorvachiligi, mevachilik
 - Paxtachilik, donchilik, sut-go'sht chorvachiligi, sabzavotchilik va mevachilik
- Cho'i-yaylov zonalari**
- Cho'i-yaylov chorvachiligi
- Tog'-yaylov zonalari**
- Tog'-yaylov chorvachiligi (go'sht-jun qo'ychiligi va go'sht-sut chorvachiligi), daryo vodiylarida bog'lar va uzumzorlar

KENG TARQALGAN RAYONLAR

- paxtachilik
- poliz ekinlari
- sholi
- don-dukkakillar
- uzumzorlar
- anor va anjirzorlar
- o'rmonlar
- sabzavot va kartoshka

RAYONLAR

echkilarni urchitish

ISHLOV BERUVCHI SANOAT (2010 y.)

Yalpi mahsulot hajmi bo'yicha sanoat punktlari



Sanoat tarmoqlari

- Elektrenergetika
- Rangli metallurgiya
- Mashinasozlik va metallni qayta ishlash
- Kimyo va neft kimyosi
- O'rmon, yog'ochni qayta ishlash va selluloza-qog'oz
- Qurilish materiallari
- Yengil
- Oziq-ovqat
- Boshqa tarmoqlar

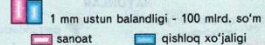
UNDIRUVCHI SANOAT

- Neft
- Neft va tabiiy gaz
- Oltin
- Kumush
- Flyuorit (dala shpati)
- Granit
- Qurilish toshi
- Mineral suv buloqlari
- Oqibuloq Konlarning nomlari

Gidroelektrostansiya

- Elektr uzatkich liniyalari
- Gaz quvurlari
- Neft quvurlari

SANOAT VA QISHLOQ XO'JALIGI YALPI MAHSULOTLARI HAJMI (2011 y.)



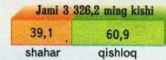
SAMARQAND VILOYATI IQTISODIY KARTA

Sanoatning asosiy tarmoqlari:
rangli metallurgiya, mashinasozlik va metallni qayta ishlash, yengil, oziq-ovqat
Qishloq xo'jaligining asosiy tarmoqlari:
donchilik, paxtachilik, bog'dorchilik va uzumchilik, go'sht-sut chorvachiligi, qorako'lchilik, ipakchilik

O'ZBEKISTON RESPUBLIKASIDA SAMARQAND VILOYATINING SALMOG'I (foizda, 2011 y.)



SHAHAH VA QISHLOQ AHOLISINING SONI (foizda, 2012 y.)



QISHLOQ XO'JALIGINING IXTISOSLASHUVI

- Sug'orma dehqonchilik zonasi**
- Shahar atrofi xo'jaligi: bog'dorchilik, uzumchilik, qo'ychilik, sut-go'sht chorvachiligi
 - Paxtachilik, ipakchilik, mevachilik, sabzavotchilik, bog'dorchilik, uzumchilik va sut-go'sht chorvachiligi
 - Tamachilik, ipakchilik, sabzavotchilik, sut-go'sht chorvachiligi

- Lalmi dehqonchilik zonasi**
- Donli ekinlar, ba'zi yerlarda texnik ekinlari va go'sht-sut chorvachiligi

- Cho'l-yaylov zonasi**
- Cho'l-yaylov chorvachiligi (asosan qorako'lchilik)

- Tog'-yaylov zonasi**
- Tog'-yaylov chorvachiligi (go'sht-jun qo'ychiligi va qo'sht-sut chorvachiligi), daryo vodiylarida bog'lar va uzumzorlar

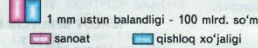
KENG TARQALGAN RAYONLAR

- paxtachilik
- bug'doy
- bog'lar
- arpa
- uzumzorlar
- don-dukakillar
- sabzavot va kartoshka
- pista
- poliz ekinlari
- tamaki
- makkajo'xori

RAYONLAR

- qorako'l qo'ylarini urchitish
- parrandachilik
- cho'chqachilik
- asalarichilik

SANOAT VA QISHLOQ XO'JALIGI YALPI MAHSULOTLARI HAJMI (2011 y.)



UNDIRUVCHI SANOAT

- Volfrem rudalari
- Oltin
- Gips
- Ohaktosh
- Marmar
- Qurilish toshi
- Mineral suv buloqlari
- Zarband Konlarning nomlari

ISHLOV BERUVCHI SANOAT (2010 y.)

Yalpi mahsulot hajmi bo'yicha sanoat punktlari

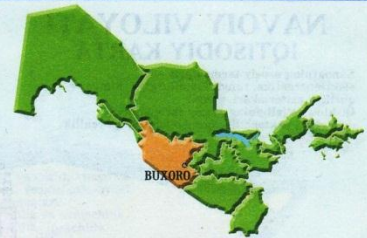
- Juda yirik
- Yirik
- O'rta
- Mayda

Sanoat tarmoqlari

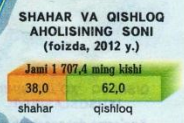
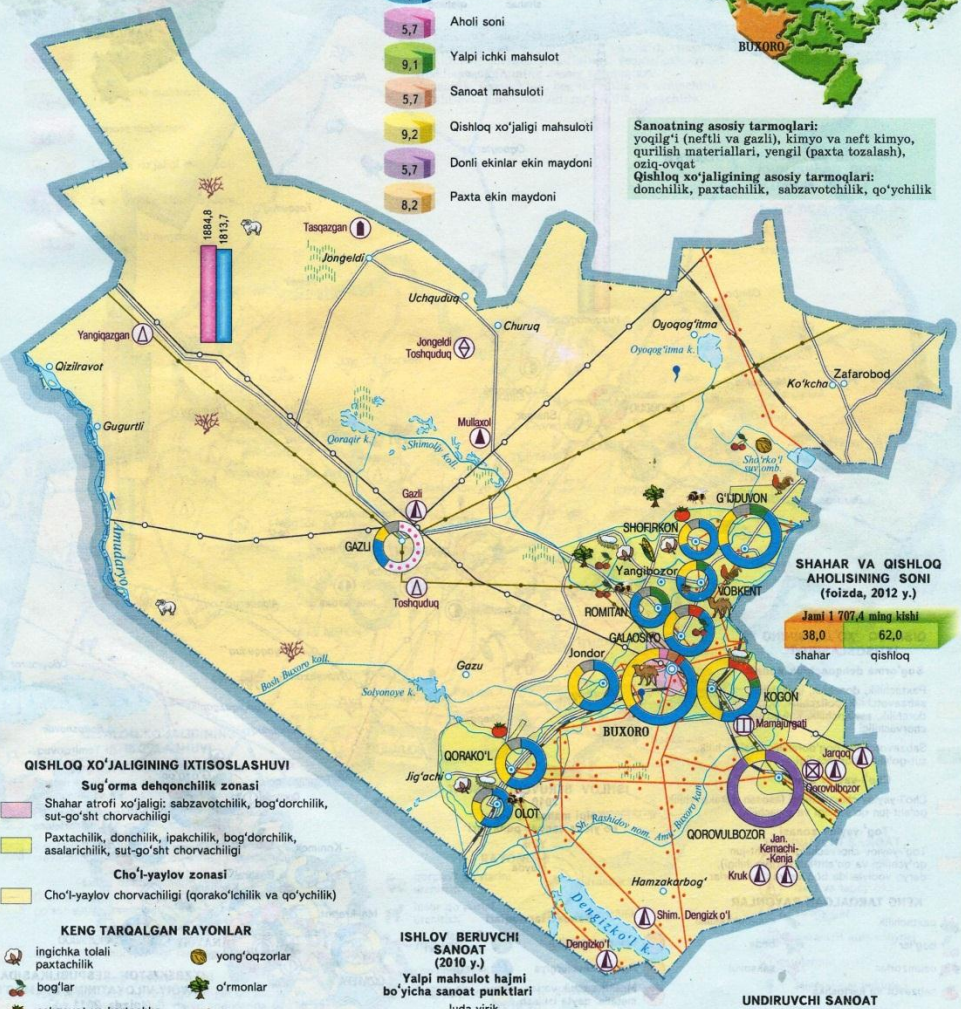
- Rangli metallurgiya
- Yengil
- Mashinasozlik va metallni qayta ishlash
- Oziq-ovqat
- Qurilish materiallari
- Boshqa tarmoqlar
- Gidroelektrstansiyalari
- Elektr uzatkich liniyalari
- Gaz quvurlari
- Neft quvurlari

BUXORO VILOYATI IQTISODIY KARTA

O'ZBEKISTON RESPUBLIKASIDA
BUXORO VILOYATINING SALMOG'I
(foizda, 2011 y.)



Sanoatning asosiy tarmoqlari:
yoqilg'i (neftli va gazli), kimyo va neft kimyo, qurilish materiallari, yengil (paxta tozalash), oziq-ovqat
Qishloq xo'jaligining asosiy tarmoqlari:
donchilik, paxtachilik, sabzavotchilik, qo'ychilik



QISHLOQ XO'JALIGINING IXTISOSLASHUVI

- Sug'orma dehqonchilik zonasi**
- Shahar atrofi xo'jaligi: sabzavotchilik, bog'dorchiilik, sut-go'sht chorvachiligi
 - Paxtachilik, donchilik, ipakchilik, bog'dorchiilik, asalarichilik, sut-go'sht chorvachiligi
- Cho'l-yaylov zonasi**
- Cho'l-yaylov chorvachiligi (qorako'lchilik va qo'ychilik)

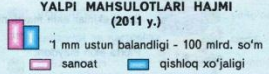
KENG TARQALGAN RAYONLAR

- ingichka tolali paxtachilik
- bog'lar
- sabzavot va kartoshka
- makkajo'xori
- yong'oqzorlar
- o'rmonlar
- saksovil

RAYONLAR

- qorako'l qo'ylarini urchitish
- tuyachilik
- ipakchilik
- parrandachilik
- asalarichilik

SANOAT VA QISHLOQ XO'JALIGI YALPI MAHSULOTLARI HAJMI (2011 y.)



ISHLOV BERUVCHI SANOAT (2010 y.)

- Yalpi mahsulot hajmi bo'yicha sanoat punktlari
- Juda yirik
 - Yirik
 - O'rta
 - Mayda

Sanoat tarmoqlari

- Elektrenergetika
- Yoqilg'i
- Oqora metallurgiya
- Mashinasozlik va metallni qayta ishlash
- Kimyo va neft-kimyo
- Qurilish materiallari
- Yengil
- Oziq-ovqat
- Boshqa tarmoqlar

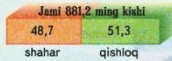
UNDIRUVCHI SANOAT

- Neft
- Neft va tabiiy gaz
- Tabiiy gaz
- Grafit
- Gips
- Ohaktosh
- Mineral ranglar
- Mineral suv buloqlari
- Gaz
- Konlarning nomlari
- Elektr uzatish liniyalari
- Gaz quvurlari
- Neft quvurlari

NAVOIY VILOYATI IQTISODIY KARTA

Sanoatning asosiy tarmoqlari:
elektrenergetika, rangli metallurgiya, kimyo,
qurilish materiallari, yengil
Qishloq xo'jaligining asosiy tarmoqlari:
donchilik, paxtachilik, qorako'lchilik, qo'ychilik

SHAHAR VA QISHLOQ
AHOLISINING SONI
(foizda, 2012 y.)



QASHQADARYO VILOYATI IQTISODIY KARTA

O'ZBEKISTON RESPUBLIKASIDA
QASHQADARYO VILOYATINING SALMOG'I
(foizda, 2011 y.)



Sanoatning asosiy tarmoqlari:
elektrenergetika, yoqilg'i (neftli va gazli), kimyo va gaz-kimyo, qurilish materiallari, yengil, oziq-ovqat
Qishloq xo'jaligining asosiy tarmoqlari:
donchilik, paxtachilik, bog'dorchiilik va uzumchilik, go'sht-sut chorvachiligi, qo'ychilik, ipakchilik



SHAHAR VA QISHLOQ
AHOLISINING SONI
(foizda, 2012 y.)



QISHLOQ XO'JALIGINING IXTISOSLASHUVI

Sug'orma dehqonchilik zonasini

- Shahar atrofi xo'jaligi: sabzavotchilik, bog'dorchiilik, uzumchilik va sut-go'sht chorvachiligi
- Paxtachilik, donchilik, bog'dorchiilik, ipakchilik, asalarichilik, sut-go'sht chorvachiligi
- Sabzavotchilik, bog'dorchiilik, uzumchilik, mevachilik, asalarichilik, sut-go'sht chorvachiligi

Lalmi dehqonchilik zonasini

- Donli ekinlar, ba'zi yerlarda texnik ekinlari va go'sht-sut chorvachiligi

Cho'l-yaylov zonasini

- Cho'l-yaylov chorvachiligi (asosan qorako'lchilik)

Tog'-yaylov zonasini

- Tog'-yaylov chorvachiligi (go'sht-jun qo'ychiligi va go'sht-sut chorvachiligi), daryo vodiylarida bog'lar va uzumzorlar

- Qo'riqlanadigan yerlar

KENG TARQALGAN RAYONLAR

- | | |
|-----------------------------|----------------|
| ingichka tolali paxtachilik | makkajo'xori |
| paxtachilik | bug'doy |
| bog'lar | arpa |
| uzumzorlar | don-dukaklilar |
| sabzavot va kartoshka | yong'oqzorlar |
| poliz ekinlari | beda |
| | o'rmonlar |

RAYONLAR

- | | |
|-------------------------------|----------------|
| qorako'l qo'ylarini urchitish | parrandachilik |
| hisor qo'yalarini urchitish | asalarichilik |
| vilqichilik | ipakchilik |
| cho'chqachilik | |

ISHLOV BERUVCHI SANOAT

(2010 y.)
Yalpi mahsulot hajmi bo'yicha sanoat punktlari

- Juda yirik
- Yirik
- O'rta
- Mayda

Sanoat tarmoqlari

- | | |
|---|-----------------------|
| Elektrenergetika | Qurilish materiallari |
| Yoqilg'i | Yengil |
| Mashinasozlik va metallni qayta ishlash | Oziq-ovqat |
| Kimyo va gaz-kimyo | Boshqa tarmoqlar |

UNDIRUVCHI SANOAT

- Neft
- Neft va tabiiy gaz
- Tabiiy gaz
- Keramzit xom ashyosi
- Marmar
- Mineral suv buloqlari
- Qoraqum
- Konlarning nomlari

- Issiqlik elektrstasiyalari
- Elektr uzatkich liniyalari
- Gaz quvurlari
- Neft quvurlari

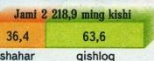
SANOAT VA QISHLOQ XO'JALIGI YALPI MAHSULOTLARI HAJMI (2011 y.)

- 1 mm ustun balandligi - 100 mird. so'm
- sanoat
- qishloq xo'jaligi

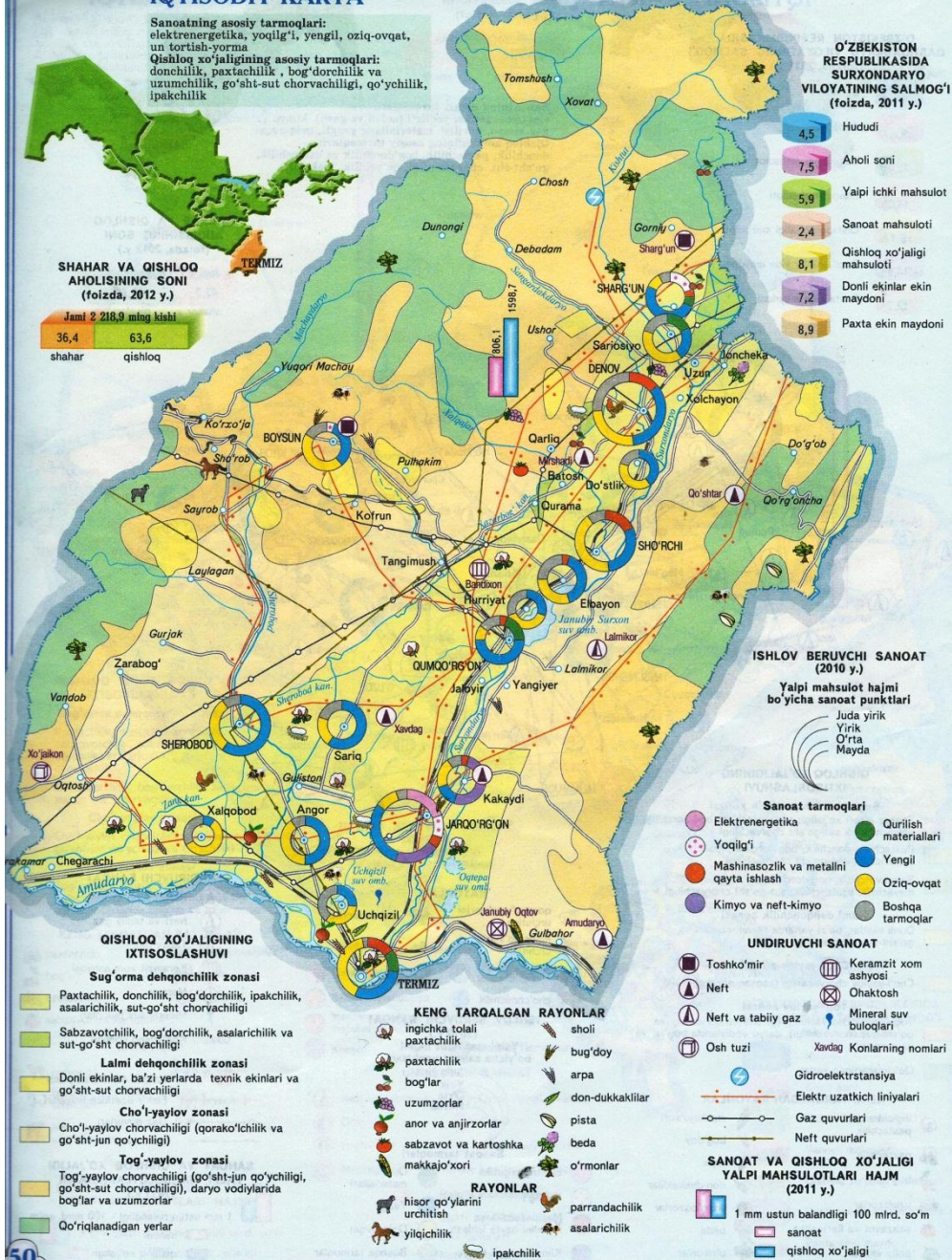
SURXONDARYO VILOYATI IQTISODIY KARTA

Sanoatning asosiy tarmoqlari:
elektrenergetika, yoqilg'i, yengil, oziq-ovqat,
un tortish-yorma
Qishloq xo'jaligining asosiy tarmoqlari:
donchilik, paxtachilik, bog'dorchilik va
uzumchilik, go'sht-sut chorvachiligi, qo'ychilik,
ipakchilik

SHAHAR VA QISHLOQ AHOLISINING SONI (foizda, 2012 y.)



O'ZBEKISTON RESPUBLIKASIDA SURXONDARYO VILOYATINING SALMOG'I (foizda, 2011 y.)



ISHLOV BERUVCHI SANOAT (2010 y.)

Yalpi mahsulot hajmi
bo'yicha sanoat punktlari



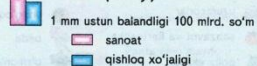
Sanoat tarmoqlari

- Elektrenergetika
- Yoqilg'i
- Mashinasozlik va metallni qayta ishlash
- Kimyo va neft-kimyo
- Qurilish materiallari
- Yengil
- Oziq-ovqat
- Boshqa tarmoqlar

UNDIRUVCHI SANOAT

- Toshko'mir
- Neft
- Neft va tabiiy gaz
- Osh tuzi
- Keramzit xom ashyosi
- Ohaktosh
- Xavdag Konlarning nomlari
- Gidroelektrstansiya
- Elektr uzatkich liniyalari
- Gaz quvurlari
- Neft quvurlari

SANOAT VA QISHLOQ XO'JALIGI YALPI MAHSULOTLARI Hajm (2011 y.)



QISHLOQ XO'JALIGINING IXTISOSLASHUVI

Sug'orma dehqonchilik zonasi

- Paxtachilik, donchilik, bog'dorchilik, ipakchilik, asalarichilik, sut-go'sht chorvachiligi
- Sabzavotchilik, bog'dorchilik, asalarichilik va sut-go'sht chorvachiligi

Lalmi dehqonchilik zonasi

- Donli ekinlar, ba'zi yerlarda texnik ekinlari va go'sht-sut chorvachiligi

Cho'l-yaylov zonasi

- Cho'l-yaylov chorvachiligi (qorako'chilik va go'sht-jun qo'ychiligi)

Tog'-yaylov zonasi

- Tog'-yaylov chorvachiligi (go'sht-jun qo'ychiligi, go'sht-sut chorvachiligi), daryo vodiylarida bog'lar va uzumzorlar

- Qo'riqlanadigan yerlar

KENG TARQALGAN RAYONLAR

- sholi
- paxtachilik
- bog'lar
- uzumzorlar
- anor va anjirzorlar
- sabzavot va kartoshka
- makkajo'xori
- o'rmonlar
- bug'doy
- arpa
- don-dukkaklilar
- beda
- o'rmonlar

RAYONLAR

- hisor go'ylarini urchitish
- yilqichilik
- ipakchilik
- parrandachilik
- asalarichilik

XORAZM VILOYATI IQTISODIY KARTA

Sanoatning asosiy tarmoqlari:
elektrenergetika, mashinasozlik va metallni qayta ishlash, qurilish materiallari, yengil, oziq-ovqat, un tortish-yorma
Qishloq xo'jaligining asosiy tarmoqlari:
paxtachilik, polizchilik, sholchilik, go'sht-sut chorvachiligi, ipakchilik



O'ZBEKISTON RESPUBLIKASIDA XORAZM VILOYATINING SALMOG'I (foizda, 2011 y.)



SHAHAR VA QISHLOQ AHOLISINING SONI (foizda, 2012 y.)



QISHLOQ XO'JALIGINING IXTISOSLASHUVI

- Sug'orma dehqonchilik zonasi**
- Paxtachilik, polizchilik, sholchilik, bog'dorchiilik, ipakchilik va sut-go'sht chorvachiligi
- Cho'l-yaylov zonasi**
- Cho'l-yaylov chorvachiligi (qo'ychilik, qorako'lchilik)

KENG TARQALGAN RAYONLAR

- bag'lar
- uzumzorlar
- sabzavot va kartoshka
- poliz ekinlari
- sholi

RAYONLAR

- parrandachilik
- asalarichilik
- ipakchilik

ISHLOV BERUVCHI SANOAT (2010 y.)

Yalpi mahsulot hajmi bo'yicha sanoat punktlari



Sanoat tarmoqlari

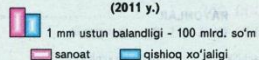
- Elektrenergetika
- Mashinasozlik va metallni qayta ishlash
- Kimyo va neft-kimyo
- O'rmon, yog'ochni qayta ishlash va sellyuloza-qog'oz
- Qurilish materiallari
- Yengil
- Oziq-ovqat
- Boshqa tarmoqlar

UNDIRUVCHI SANOAT

- Silikat buyumlari uchun qum
- G'isht-cherepitsa xom ashyosi
- Mineral suv buloqlari
- Xiva Konlarning nomlari

- Gidroelektrotansiya
- Elektr uzatkich liniyalari
- Gaz quvurlari
- Neft quvurlari

SANOAT VA QISHLOQ XO'JALIGI YALPI MAHSULOTLARI HAJMI (2011 y.)



QORAQALPOG'ISTON RESPUBLIKASI IQTISODIY KARTA

Sanoatning asosiy tarmoqlari:
elektrenergetika, kimyo va neft-kimyo,
qurilish materiallari, yengil, oziq-ovqat, un
tortish-yorma
Qishloq xo'jaligining asosiy tarmoqlari:
sholichilik, paxtachilik, polizchilik, qo'ychilik



- QISHLOQ XO'JALIGINING IXTISOSLASHUVI**
Sug'orma dehqonchilik zonasini
- Shahar atrofi xo'jaligi: sabzavotchilik, bog'dorchilik va sut-go'sht chorvachiligi
 - Paxtachilik, donchilik, polizchilik, bog'dorchilik, ipakchilik va sut-go'sht chorvachiligi
 - Sholichilik, polizchilik, bog'dorchilik, ipakchilik, qo'ychilik va sut-go'sht chorvachiligi
- Cho'l-yaylov zonasini**
- Cho'l-yaylov chorvachiligi (qorako'lchilik, qo'ychilik, tuyachilik)
- KENG TARQALGAN RAYONLAR**
- paxtachilik
 - bog'lar
 - sabzavot va kartoshka
 - poliz ekinlari
 - yilqichilik
 - parrandachilik
 - makkajo'xori sholi
 - beda
 - saksosul
 - asalarichilik
 - ipakchilik
- RAYONLAR**
- asalarichilik
 - ipakchilik


- Sanoat tarmoqlari**
- Elektrenergetika
 - Yoqilg'i
 - Mashinasozlik va metallni qayta ishlash
 - Kimyo va neft-kimyo
 - Qurilish materiallari
 - Yengil
 - Oziq-ovqat
 - Boshqa tarmoqlar
- UNDIRUVCHI SANOAT**
- Tabiiy gaz
 - Keramzit xom ashyosi
 - Marmar
 - Granit
 - Quriish toshi
 - G'isht-cherepitsa xom ashyosi
 - Mineral suv buloqlari
- Shoxpata Konlarning nomlari
- Issiqlik elektrstansiyasi
 - Elektr uzatkich liniyalari
 - Gaz quvurlari
 - Neft quvurlari



MUNDARIJA

KARTANING NOMI	MASHTAB	BET
O'zbekiston jahon kartasida	1:80 000 000	2-3
Tabiiy karta	1:4 000 000	4-5
Siyosiy-ma'muriy karta	1:4 000 000	6-7
Aholi	1:4 000 000	
Mehnat resurslari (kesma karta)	1:11 000 000	8-9
Yoqilg'i sanoati	1:5 500 000	10
Elektrenergetika.....	1:5 500 000	11
Qora va rangli metallurgiya, kimyo va neft-kimyo sanoati		
Mashinasozlik va metallni qayta ishlash	1:8 000 000	12
Qurilish materiallari ishlab chiqarish	1:5 500 000	
Yig'ma temir-beton konstruksiyalar va mahsulotlarni ishlab chiqarish (kesma karta)	1:13 500 000	13
Yengil sanoat	1:5 500 000	14
Oziq-ovqat sanoati	1:5 500 000	15
Qishloq xo'jaligi	1:4 000 000 ..	16-17
Don ekinlari	1:4 000 000 ..	18-19
Paxtachilik	1:5 500 000	20
Uzumchilik		
Meva-rezavor ekinlari	1:8 000 000	21
Sabzavot ekinlari		
Poliz va oziq-ovqat ekinlari	1:8 000 000	22
Kartoshka		
Yem-hashak ekinlari	1:8 000 000	23
Chorvachilik	1:4 000 000 ..	24-25
Irrigatsiya va melioratsiya	1:5 500 000	26
O'zbekiston Respublikasining tashqi iqtisodiy aloqalari	1:120 000 000	
Qoraqalpog'iston Respublikasi va viloyatlarning tashqi iqtisodiy aloqalari (kesma karta)	1:11 000 000	27
Umumta'lim muassasalari	1:5 500 000	28
Akademik litseylar. Kasb-hunar kollejlari	1:5 500 000	29
Oliy o'quv yurtlari	1:5 500 000	30
Sog'liqni saqlash	1:5 500 000	
Tibbiyot xodimlari va shifokorlik muassasalari soni (kesma karta)	1:11 000 000	31
Axborot resurslar va axborot kutubxonalar markazlari		
Muzeylar. Teatrlar. Klub muassasalari	1:8 000 000	32
Toshkent. Shahar plani	1:110 000	33
Turistik karta. Xalq hunarmandchiliklari	1:4 000 000 ..	34-35
Transport	1:4 000 000	
Umumiy foydalanishdagi temir yo'llarning ekspluatatsiya uzunligi va zichligi (kesma karta)	1:11 000 000 ..	36-37
Iqtisodiy karta	1:4 000 000 ..	38-39
Toshkent viloyati. Iqtisodiy karta	1:1 300 000	40
Sirdaryo viloyati. Iqtisodiy karta	1:500 000	41
Jizzax viloyati. Iqtisodiy karta	1:950 000	42
Andijon viloyati. Iqtisodiy karta	1:700 000	43
Farg'ona viloyati. Iqtisodiy karta	1:800 000	44
Namangan viloyati. Iqtisodiy karta	1:800 000	45
Samarqand viloyati. Iqtisodiy karta	1:1 100 000	46
Buxoro viloyati. Iqtisodiy karta	1:1 550 000	47
Navoiy viloyati. Iqtisodiy karta	1:2 250 000	48
Qashqadaryo viloyati. Iqtisodiy karta	1:1 250 000	49
Surxondaryo viloyati. Iqtisodiy karta	1:1 000 000	50
Xorazm viloyati. Iqtisodiy karta	1:1 250 000	51
Qoraqalpog'iston Respublikasi. Iqtisodiy karta	1:3 000 000	52

5500



**O'ZBEKISTON RESPUBLIKASI YER RESURSLARI,
GEODEZIYA, KARTOGRAFIYA VA DAVLAT KADASTRI
DAVLAT QO'MITASI
TOSHKENT 2016**

Atlas 2005 yilda "Kartografiya" ilmiy-ishlab chiqarish davlat korxonasida tuzilgan
2012 yilda tuzatilgan va nashr etish uchun tayyorlangan
Muharrirlar: G.K. Tekenova, R.X. Galiulina
Ilmiy muharrir geografiya fanlari nomzodi A. Egamberdiyev
Maslahatchilar: geografiya fanlari doktorlari A. Bozorboyev,
A.A. Qayumov, A.S. Soliyev
Texnik muharrir T.S. Gurova
Musqova dizayni I.G. Batalova
Bosishga ruxsat etildi 2013y. 19.06.
Qog'oz bichimi 62x92
Bosma taboq 3,25 Shartli bosma taboq 3,43
Buyurtma №36 Adadi 5 000 nusxa

"Kartografiya" ilmiy-ishlab chiqarish davlat korxonasi
100170, Toshkent sh., Zhiyollar ko'ch., 6

ISBN 978-9943-15-460-5



9 789943 154605

